

**GOBIERNO AUTÓNOMO
DESCENTRALIZADO DE LA
PROVINCIA DE CHIMBORAZO**



**GOBIERNO AUTÓNOMO
DESCENTRALIZADO DE LA
PARROQUIA DE SAN JOSE DE
CHAZO**



**PLAN DE DESARROLLO Y ORDENAMIENTO TERRITORIAL DE LA PARROQUIA
DE SAN JOSÉ DE CHAZO**

2019 – 2023

Dr. Juan Pablo Cruz, Mgs.
**PREFECTO DE LA PROVINCIA
DE CHIMBORAZO**

Sr. Benjamín Carrasco
**PRESIDENTE GAD PARROQUIAL
DE SAN JOSÉ DE CHAZO**

DICIEMBRE 2019

PRESENTACIÓN

Los Planes de Desarrollo y Ordenamiento Territorial (PD y OT) son los instrumentos de Planificación previstos por la Constitución de la República del Ecuador, así como el Código Orgánico de Organización Territorial, Autonomías y Descentralización y el de Planificación y Finanzas Públicas, los mismos que servirán como planificación fundamental para la gestión territorial del GADPR-SAN JOSÉ DE CHAZO, (Copfp. 2019, art. 41). Orienta y determina las acciones e intervenciones del sector público y privado en el nivel local y su cumplimiento promueve el desarrollo sostenible, Se circunscribe en la totalidad del territorio parroquial, incluyendo las áreas urbanas y rurales.

El Plan de Desarrollo y Ordenamiento Territorial, (PDyOT), de la parroquia San José de Chazo, sí bien es cierto es producto del cumplimiento de una obligatoriedad constitucional y normativa, es también la resultante de los sueños y aspiraciones colectivas de ver a nuestra parroquia transformada con desarrollo equitativo, prácticas políticas y culturales.

Al ser una herramienta de planeación para el desarrollo físico del territorio, se define como el conjunto de objetivos, directrices, políticas, estrategias, metas, programas, actuaciones y normas adoptadas para orientar y administrar el desarrollo físico del territorio y las diferentes acciones urbanísticas posibles que pueden emprenderse desde la infraestructura para atender los servicios básicos como: agua potable, alcantarillado sanitario, pluvial e infraestructura para la recreación, los deportes y el ocio, mismos que facilitara una mejor coordinación de acciones con los Gobiernos Autónomos Descentralizados, Gobierno Provincial de Chimborazo y Gobierno del Municipio de Guano, con Ministerios, ONG, y cualquier otra institución que por mandato legal o moral intervengan en el ámbito de su territorio. Su objetivo es buscar la optimización en la asignación y uso de los recursos destinados al desarrollo parroquial, disminuyendo

esfuerzos y canalizando los recursos hacia inversiones realmente prioritarias, en el marco de una visión de largo plazo.

En calidad de Presidente del Gobierno Autónomo Descentralizado Parroquial Rural de San José de Chazo, estoy cargado de anhelos, de voluntad política y actitud propositiva, muchos de esos sueños están concretados en mi Plan de Gobierno que permitió que mi candidatura obtenga el apoyo mayoritario de los habitantes de este territorio histórico, la totalidad de las propuestas de ese plan de gobierno están recogidas en este PDyOT, porque cada una de las acciones y proyectos se sintonizan con la realidad de la parroquia y el sentir de sus habitantes.

El presente Plan de Desarrollo y Ordenamiento Territorial, PDyOT, parroquial, es resultado de un proceso participativo que en el marco del análisis y debate permitió la formulación de una Visión consensuada de desarrollo, la formulación también de objetivos y lineamientos estratégicos, metas e indicadores; así como programas, proyectos, estrategias y acciones encaminadas al desarrollo sostenible.

Por lo cual que el actual Plan de Desarrollo y Ordenamiento Territorial, no es una solución porque se necesita de esfuerzos comunitarios e institucionales para hacer posible la concreción de sus contenidos, por eso invito a que juntos construyamos un modelo de gestión que nos permita afrontar y enfrentar con civismo la tarea de transformar nuestra parroquia.



Sr. BENJAMÍN CARRASCO
PRESIDENTE DEL GADPRSJCH

MARCO DE REFERENCIA Y LINEAMIENTOS GENERALES

La Secretaria Nacional de Planificación “Planifica Ecuador” en septiembre del 2019, emite la Guía para la Formulación / Actualización del Plan de Desarrollo y Ordenamiento territorial, con el objeto de orientar a los Gobiernos Autónomos Descentralizados (GAD) Parroquiales Rurales respecto del proceso de formulación/actualización de sus Planes, así como en los contenidos mínimos requeridos de acuerdo al marco legal vigente definidos, principalmente, en el Código Orgánico de Planificación y Finanzas Públicas y su reglamento; Ley Orgánica de Ordenamiento Territorial, Uso y Gestión del Suelo (LOOGTUS) y su Reglamento; Código Orgánico de Organización Territorial, Autonomía y Descentralización (COOTAD); y Ley Orgánica de Participación Ciudadana. Además, presenta los contenidos y procesos, propone recomendaciones metodológicas que son de utilidad, en especial, a los responsables de los procesos de planificación del GAD parroquial. Los contenidos responden a la normativa vigente, así como al resultado de espacios de discusión con actores públicos del nivel local, nacional y organismos de la sociedad civil.

El Plan de Desarrollo y Ordenamiento territorial es un instrumento de planificación fundamental para la gestión territorial de los GAD (Código de Planificación y Finanzas Públicas. 2019, Art. 41). Orienta y determina las acciones e intervenciones del sector público y privado en el nivel local y su cumplimiento promueve el desarrollo sostenible. Se circunscribe en la totalidad del territorio parroquial, incluyendo las áreas urbanas y rurales. Parte del conocimiento y análisis de las características de cada territorio, de los intereses y necesidades de su población; se complementa con la propuesta de las autoridades electas, contenida en su plan de trabajo. Parte del conocimiento y análisis de las características de cada territorio, de los intereses y necesidades de su población; se complementa con la propuesta de las autoridades electas, contenida en su plan de trabajo.

El propósito del PDOT Parroquial, es articular la visión territorial en el corto (1 o 2 años), mediano (5 años) y largo plazo (10 o 20 años), con las directrices e

intervenciones concretas respecto del desarrollo económico, la conservación, el uso y gestión de los recursos naturales, el patrimonio cultural; la prevención y reducción de riesgos; la gestión del cambio climático; los sistemas de redes de servicios, transporte, movilidad, accesibilidad, energía y telecomunicaciones; rol de sus asentamientos humanos, tanto en el ámbito urbano como rural. Para ello se debe considerar: El plan de trabajo de las autoridades electas, las competencias exclusivas de la parroquia, las estrategias de articulación con otros niveles de gobierno y actores de la sociedad civil y la viabilidad presupuestaria.

El Gobierno de la Provincia de Chimborazo como finalidad de brindar el apoyo técnico a los Gobiernos Parroquiales emitió en el mes de agosto del 2019 la propuesta técnica para el apoyo en la actualización de los Planes de Desarrollo y Ordenamiento territorial del nivel parroquial, de una manera articulada, optimizando recursos económicos y trabajando con la ciudadanía, bajo los lineamientos y directrices de la Secretaria Nacional de Planificación. El proceso de actualización de los PDOTs comienza en una primera fase con el nivel parroquial, a partir del análisis de información secundaria (Plan Nacional de Desarrollo, Planes Sectoriales, Planes de Gobierno presentada al CNE, Información estadística y proyecciones del INEC) y se complementa con información primaria (Asambleas ciudadanas, talleres, grupos focales, encuestas y entrevistas a actores claves). Se ha considerado un plazo para el proceso en cada fase; hasta el mes de agosto del presente año el proceso parroquial, hasta octubre el proceso cantonal y hasta diciembre el proceso provincial.

Se actualizará obligatoriamente en las siguientes circunstancias, (Reglamento Lootugs, 2019, art. 8): a) Al inicio del periodo de gestión de las autoridades locales. b) Cuando un proyecto nacional de carácter estratégico se proponga en la jurisdicción territorial y debe adecuar su PDOT a los lineamientos derivados de la respectiva planificación especial (Copfp, 2019, art. 40.1), c) Por fuerza mayor, como la ocurrencia de un desastre. Cuando se cree o modifique una parroquia, se considerará como insumo el PDOT vigente del GAD del que

formaba parte El Código Orgánico de Planificación y Finanzas Públicas, en su artículo 42, señala que los componentes mínimos de los Planes de Desarrollo y Ordenamiento Territorial son: Diagnóstico, Propuesta y Modelo de Gestión:

Diagnostico Estratégico: Modelo Territorial Actual: El diagnóstico es de carácter estratégico. Muestra la situación que atraviesa un territorio y su población e identifica las potencialidades, deficiencias o carencias.

Propuesta – Modelo Territorial Deseado: Son las decisiones estratégicas y territoriales que deben implementarse para alcanzar la visión de desarrollo en el corto, mediano y largo plazo

Modelo de Gestión – Ejecución del PDOT: Conjunto de estrategias y procesos que implementa el GAD para administrar su territorio.

La profundidad del análisis de estos contenidos puede variar según la realidad de cada territorio, su capacidad de planificación y gestión, disponibilidad económica e información. Se aclara que el PDOT no debe referirse, solamente, a las competencias exclusivas de los GAD, sino que deben considerar todos los campos que son propios de sus dinámicas, pues la población que actúa sobre el territorio es una sola en su diversidad, por lo tanto, debe recibir los servicios que demanda y aprovechar las oportunidades de desarrollo independiente de la instancia responsable. Esta concepción sobre los contenidos y responsabilidades, propias de este tipo de planes, implica poner en práctica.

INDICE

1.	ANTECEDENTES DE LA PARROQUIA.....	1
1.1	Reseña Histórica.....	1
1.2	Símbolos Patrios de la Parroquia “San José de Chazo”.....	2
1.3	Datos generales del GAD Parroquial Rural San José de Chazo.....	5
1.4	Accesibilidad.....	5
1.5	Topografía.....	5
2.	DIAGNOSTICO	6
2.1	Componente Biofísico Ambiental.....	7
2.2	Agua.....	9
2.3	Clima.....	12
2.4	Residuos sólidos / Saneamiento	14
2.5	Relieve y suelos	16
2.6	Producción y consumo responsable.....	26
2.7	Cobertura natural y vegetal	26
2.8	Vida silvestre	28
2.9	Uso de la tierra	31
2.10	Amenazas y riesgos naturales y antrópicos	32
3.	Componente Socio Cultural	35
3.1	Población.....	39
3.2	Auto identificación étnica.	40
3.3	Pobreza.....	41
3.4	Alimentación	42
3.5	Salud.....	43
3.6	Educación	46
3.7	Uso de espacios públicos	46
3.8	Cobertura de patrimonio	49
3.9	Festividades y otras expresiones culturales.....	50
3.10	Cuentos y leyendas ancestrales de la parroquia.....	51
3.11	Síntesis del componente, problemas y potencialidades.....	52
4.	Componente Económico Productivo	52
4.1	Actividades económicas / sectores productivos.....	55
	4.1.1. Agricultura	55
	4.1.2 Prácticas productivas ancestrales.	55

4.1.3 Principales productos del territorio.	55
4.2 Trabajo y Empleo.....	57
4.3 Crecimiento económico	58
4.3.1 Fuentes de ingresos familiares	58
4.3.2 Factores de producción	60
4.4 Vulnerabilidad	60
5. Componente de Asentamientos Humanos, Movilidad, Energía y Telecomunicaciones	62
5.1 Centros poblados	63
5.2 Relaciones entre asentamientos humanos	64
5.3 Flujo de servicios, viene y personas	64
5.4 Disponibilidad y características del servicio de agua de consumo humano y uso doméstico.....	65
5.4.1 Disponibilidad	65
5.5 Disponibilidad y caracterización del servicio de saneamiento básico y manejo de desechos sólidos	69
5.5.1 Saneamiento básico	69
5.5.2 Manejo de desechos sólidos	70
5.5.3 Disponibilidad de servicios de electricidad	71
5.5.4 Caracterización de la red vial rural	72
5.5.5 Habilidad / vivienda	72
5.5.6 Características constructivas de las viviendas	73
5.6 Telecomunicaciones.....	74
5.6.1 Disponibilidad de servicios básicos de comunicación	74
5.6.2 Acceso a medios de comunicación	75
5.6.3 Telefonía fija	76
5.6.4 Internet	76
5.6.5 Telefonía móvil	76
5.6.6 Energía	76
6. Componente Político Institucional	78

6.1	Marco legal e instrumentos de planificación y ordenamiento territorial.....	79
	6.1.1 Marco Normativo.....	80
	6.1.2 Constitución de la República del Ecuador	80
	6.1.3 Código Orgánico de Organización Territorial Autonomía y Descentralización	82
	6.1.4 Código Orgánico de Planificación y Finanzas Públicas.....	89
	6.1.4 Código de Planificación y Finanzas Públicas	94
6.2	Competencias Parroquiales exclusivas.....	95
6.3	Actores	97
	6.3.1 Estructura y capacidades del gobierno autónomo descentralizado para la gestión del territorio incluye del talento humano.	98
	6.3.2 Autoridades del GAD Parroquial.....	98
	6.3.3 Estructura orgánica funcional del GADPR-San José de Chazo.....	100
	6.3.4 Talento Humano del GAD parroquial.....	101
	6.3.5 Infraestructura, equipamiento	102
	6.3.6 Detalle de vehículos y equipo caminero del Gobierno Parroquial.....	103
	6.3.7 Actores públicos y privados.....	103
	6.3.8 Programas de organización y capacitación de Servicios de seguridad civil 104 disponibles.....	104
	6.3.9 Sistemas De Información Local.....	104
7.	Diagnostico Estratégico del PDOT	106
	7.1 Sistematización de problemas y potencialidades	106
	7.2 Modelo Territorial Actual	115
8.	PROPUESTA.....	116
	8.1 Visión de desarrollo.....	116
	8.2 Objetivos estratégicos de desarrollo.....	117
	8.3 Políticas, estrategias, metas e indicadores	118
	8.4 Programas y Proyectos.....	121

8.5	Modelo Territorial Deseado	126
8.6	Mapa No. 15. Modelo de territorio Deseado.....	129
9.	MODELO DE GESTION	130
9.1	Estrategias para garantizar la reducción progresiva de los factores de riesgo o su mitigación.....	132
9.2	Seguimiento y Evaluación del PDOT.....	134
	Marco Normativo	134
	Marco conceptual	135
10.	Proceso de seguimiento al PDOT.....	136
11.	ANEXOS.....	138

INDICE DE TABLAS

Tabla 1.- Análisis Ambiental	8
Tabla 2 .-Matriz para descripción de Microcuencas	9
Tabla 3.- Matriz para descripción de posibles Concesiones SENAGUAS	10
Tabla 4.-Matriz para descripción de variables climáticas.....	13
Tabla 5.-Formas de disposición de los residuos sólidos.....	14
Tabla 6.-Matriz de la contaminación en el entorno ambiental.....	16
Tabla 7.-Ejemplo de Matriz para descripción de unidades geomorfológicas.....	17
Tabla 8.-Matriz para descripción de suelos.....	19
Tabla 9.-Matriz para establecer el análisis comparativo de coberturas y usos de suelo entre el año 2014 MAG	22
Tabla 10.-Registro de la ocurrencia de eventos adversos (sequías) en la Parroquia rural de San José de Chazo	23
Tabla 11.-Enfermedades más comunes registradas por las instituciones de salud en las comunidades de la parroquia	25
Tabla 12.- Producción, por comunidad en la parroquia. (Hectáreas)	26
Tabla 13.- Fauna, parroquia San José de Chazo	29
Tabla 14 .-Producción, por comunidad en la parroquia. (Hectáreas)	31
Tabla 15.- Matriz para descripción de amenazas naturales y antrópicas	32
Tabla 16.- Riesgos	33
Tabla 17.- Amenazas a elementos esenciales.....	34
Tabla 18.- Síntesis de componente, problemas y potencialidades.	35
Tabla 19.- Análisis Sociocultural	37
Tabla 20.- Proyecciones referenciales de la Población de la Parroquia San José de Chazo 2010-2023.....	39
Tabla 21 .- Población de San José de Chazo por grupos etarios y género.....	39
Tabla 22 .-Pobreza por necesidades básicas insatisfechas (NBI)	42
Tabla 23.- Infraestructura disponible en los servicios de salud en las comunidades de la parroquia.....	44

Tabla 24.- Personal disponible en los servicios de salud en las comunidades de la parroquia.....	45
Tabla 25.-Equipamiento disponible en las unidades de atención de salud en las comunidades de la parroquia.	45
Tabla 26.-Enfermedades más comunes registradas por las instituciones y puestos de salud en las comunidades de la parroquia.....	46
Tabla 27.-Registro de los bienes culturales de la parroquia.	50
Tabla 28.-Tradiciones practicadas en los asentamientos humanos de la parroquia.....	51
Tabla 29.-Socio Cultural	52
Tabla 30.-Análisis de la canasta Productiva	54
Tabla 31.-Cultivos que se han conservado en los asentamientos humanos de la parroquia.....	55
Tabla 32.-Superficie por cultivos.....	56
Tabla 33.- Población económicamente activa por actividad económica.	58
Tabla 34.- Fuente De Ingresos De La Parroquia San José De Chazo.	59
Tabla 35.- Tipos y volumen de procesamiento de productos agrícolas.	60
Tabla 36.-Factores Naturales derivados del Clima.....	61
Tabla 37.- Fuentes de financiamiento.....	61
Tabla 38.-Síntesis del componente, problemas y potencialidades.	62
Tabla 39.-Características constructivas de las viviendas en las comunidades de la Parroquia de San José de Chazo.	64
Tabla 40.- Disponibilidad de servicios básicos de agua, electricidad y saneamiento básico en las comunidades de la parroquia de San José de Chazo.	65
Tabla 41.-Disponibilidad del servicio de agua de consumo humano y uso doméstico en las comunidades de la parroquia de San José de Chazo.....	66
Tabla 42.- Características del servicio de agua de consumo humano y uso doméstico en las comunidades de la parroquia de San José de Chazo	66
Tabla 43.-Análisis de riego.....	68
Tabla 44.- Infraestructura disponible para la disposición de aguas servidas.	69
Tabla 45.-Formas de disposición de los residuos sólidos.	70
Tabla 46.- Disponibilidad del servicio de electricidad en las comunidades de la parroquia.....	71
Tabla 47.- Servicios de transporte desde y hacia las comunidades de la parroquia. ...	71
Tabla 48.- Caracterización de la red vial rural de la parroquia.	72
Tabla 49.-Acceso a programas de vivienda en las comunidades de la Parroquia.	73
Tabla 50.- Características constructivas de las viviendas en las comunidades de la parroquia de San José de Chazo.	74
Tabla 51.- Disponibilidad de servicios básicos de comunicación en las comunidades de la parroquia San José de Chazo.....	74
Tabla 52.- Acceso a medios de comunicación en las comunidades de la parroquia... 75	75
Tabla 53.-Disponibilidad del servicio de electricidad en las comunidades de la parroquia.....	77
Tabla 54.-Síntesis del componente, problemas y potencialidades.	77
Tabla 55.-Matriz de tabla resumen de las competencias del GAD parroquial de acuerdo a la normativa del COOTAD y la Constitución.	96
Tabla 56.- Actores del territorio parroquial.	97

Tabla 57.-Autoridades del GAD Parroquial de San José de Chazo periodo 2019-2023.	99
Tabla 58.- Talento Humano del GAD Parroquial de San José de Chazo.	101
Tabla 59.- Matriz De Problemas y Potencialidades	101
Tabla 60.-Inventario de bienes del GAD Parroquial de San José de Chazo	102
Tabla 61.-Infraestructura del GADPR- San José de Chazo	102
Tabla 62.-Infraestructura cultural y social de recreación.	103
Tabla 63.-Actores públicos y privados	104
Tabla 64.-Problemas y Potencialidades	105
Tabla 65.-Sistematización de problemas y potencialidades.	107
Tabla 66.-Relación de las acciones con las competencias y actores	112
Tabla 67.-Objetivos Estratégicos	117
Tabla 68.-Políticas, estrategias, metas e indicadores	118
Tabla 69.-Matriz referencial de programas y / o proyectos	121
Tabla 70.-Políticas públicas locales según Categorías de Ordenamiento Territorial (COT)	128
Tabla 71.-Propuesta de proyectos de competencias exclusivas y concurrentes.	130

INDICE DE MAPAS

Mapa 1.-Isoyetas, parroquia San Jose de Chazo	¡Error! Marcador no definido.
Mapa 2.- Isotermas, parroquia San Jose de Chazo	¡Error! Marcador no definido.
Mapa 4.-Relieve, parroquia San Jose de Chazo	¡Error! Marcador no definido.
Mapa 5.-Geomorfología, parroquia San Jose de Chazo	¡Error! Marcador no definido.
Mapa 6.-Taxonomía del suelo, parroquia San Jose de Chazo	¡Error! Marcador no definido.
Mapa 7.-Cobertura natural y vegetal, parroquia San Jose de Chazo	¡Error! Marcador no definido.

INDICE DE FICHAS

Ficha 1.- Levantamiento de atractivos turísticos	¡Error! Marcador no definido.
--	--------------------------------------

INDICE DE GRAFICOS

- Grafico 1.-Población total y Proyección al 2020 .. **¡Error! Marcador no definido.**
- Grafico 2.- Porcentaje de discapacidad..... **¡Error! Marcador no definido.**
- Grafico 3.- Etnia de la parroquia San Jose de Chazo **¡Error! Marcador no definido.**
- Gráfico4.- PEA por sectores..... **¡Error! Marcador no definido.**
- Gráfico5.-Crecimiento económico **¡Error! Marcador no definido.**
- Grafico 6.- Red de alcantarillado **¡Error! Marcador no definido.**
- Grafico 7.- Disponibilidad de Agua para consumo humano **¡Error! Marcador no definido.**
- Grafico 8.- Desechos sólidos..... **¡Error! Marcador no definido.**
- Gráfico9.-Desechos sólidos..... **¡Error! Marcador no definido.**
- Gráfico 10.- Operadoras telefónicas..... **¡Error! Marcador no definido.**
- Gráfico 11.- Electricidad **¡Error! Marcador no definido.**
- Grafico 12.- Competencias constitucionales **¡Error! Marcador no definido.**
- Grafico 13.- Estructura del GADPR-San Jose de Chazo **¡Error! Marcador no definido.**

Grafico 14.- Relaciones Institucionales ¡Error! Marcador no definido.

GLOSARIO DE SIGLAS Y ACRÓNIMOS

AME: Asociación de Municipalidades del Ecuador

BDH: Bono de Desarrollo Humano BNF: Banco Nacional de Fomento

CAECH: Colegio de Arquitectos del Ecuador-Chimborazo

CAF: Corporación Andina de Fomento

CELEG: Corporación Eléctrica del Ecuador

CNE: Consejo Nacional Electoral CIBV: Centros Infantiles del Buen Vivir

CFN: Corporación Financiera Nacional

CONADIS: Consejo Nacional de Discapacidades

CONALI: Consejo Nacional de Límites

CPCCS: Consejo de Participación Ciudadana y Control Social

CONELEC: Consejo Nacional de Electricidad

COOTAD: Código Orgánico de Organización Territorial, Autonomía y Descentralización

COPFP: Código Orgánico de Planificación y Finanzas Públicas

COS: Coeficiente Ocupación del Suelo

COT: Categorías de Ordenamiento Territorial

CRE: Cruz Roja Ecuatoriana CUS: Coeficiente Uso del Suelo

CLIRSEN: Centro de Levantamientos Integrados de Recursos Naturales por Sensores Remotos

CNT: Corporación Nacional de Telecomunicaciones

CUT: Capacidad de Uso de la Tierra

CONGOPE: Consorcio de Gobiernos Provinciales del Ecuador

EPN: Escuela Politécnica Nacional

ETM: Equipo Técnico Municipal

FIDA: Fondo Internacional de Desarrollo Agrícola

FMI: Fondo Monetario Internacional

F-CLIMDEX: Programa de Cálculo de Variables de Cambio Climático

GAD: Gobierno Autónomo Descentralizado

GADM: Gobierno Autónomo Descentralizado Municipal

GADP: Gobierno Autónomo Descentralizado Provincial

GADPR: Gobierno Autónomo Descentralizado Parroquial Rural

GIS: Geographical Information System (Sistema de información Geográfica)

IESS: Instituto Ecuatoriano de Seguridad Social IG: Instituto Geofísico (Escuela Politécnica Nacional)

IGM: Instituto Geográfico Militar

INCOP: Instituto Nacional de Compras Públicas

INDA: Instituto Nacional de Desarrollo Agrario

INEC: Instituto Nacional de Estadística y Censos

INPC: Instituto Nacional del Patrimonio Cultural

IVA: Impuesto al Valor Agregado

INAMHI: Instituto Nacional de Meteorología e Hidrología

IEE: Instituto Ecuatoriano Espacial

JNDA: Junta Nacional de Defensa del Artesano

MAE: Ministerio del Ambiente del Ecuador

MAGAP: Ministerio de Agricultura, Ganadería, Acuacultura y Pesca

MCDS: Ministerio Coordinador de Desarrollo Social

VIME: Ministerio de Educación

MIES: Ministerio de Inclusión Económica y Social

MSP: Ministerio de Salud Pública

MIDUVI: Ministerio de Desarrollo Urbano y Vivienda

MINTUR: Ministerio de Turismo

MIPRO: Ministerio de Industrias y Productividad

MTOP: Ministerio de Transporte y Obras Públicas

MRL: Ministerio de Relaciones Laborales

MRNNR: Ministerio de Recursos Naturales No Renovables

NBI: Necesidades Básicas Insatisfechas

ONG: Organización No Gubernamental



**PLAN DE DESARROLLO Y ORDENAMIENTO
TERRITORIAL**

OPS: Organización Panamericana de la Salud

PAC: Plan Anual de Contratación

PB: Precios Básicos

PDyOT: Plan de Desarrollo y Ordenamiento Territorial

PEA: Población Económicamente Activa

PGE: Presupuesto General del Estado

PIB: Producto Interno Bruto

PNTV: Plan Nacional Toda una Vida

PNE: Policía Nacional del Ecuador

PNLL: Parque Nacional Llanganates

PYMES: Pequeñas y Medianas Empresas Industriales

RUC: Registro Único de Contribuyentes

SENAGUA: Secretaría Nacional del Agua

SIGAGRO: Sistema de Información Geográfica y Agropecuaria

SIISE: Sistema Integrado de Indicadores Sociales del Ecuador

SNAP: Sistema Nacional de Áreas Protegidas

SIG: Sistema de Información Geo referencial

SRI: Servicio de Rentas Internas

SIN: Sistema Nacional de Información

SIIH-ENEMDU: Sistema integrado de Indicadores de Hogares

SBS: Superintendencia de Bancos y Seguros

SEPS: Superintendencia de Economía Popular y Solidaria

TMC: Tasa Máxima Convencional

TOG: Tasa Ocupación Global

UPA: Unidad de Producción Agrícola

UZI: Unidad Zonal de Información

USDA: United States Department of Agriculture

VAB: Valor Agregado Bru

1. ANTECEDENTES DE LA PARROQUIA

1.1 Reseña Histórica

El Lugar donde actualmente se asienta San José de Chazo antiguamente estuvo habitada por la Tribu de los Guanandos que eran pacíficos y se dedicaban al cultivo de sus tierras, además de ser hábiles tejedores y orfebres, se conoce que en cuanto a la religión rendían culto y adoraban como sus Dioses al nevado Tungurahua y al Altar tenían creencia en la inmortalidad del alma y rendían un culto especial a sus difuntos. En cuanto al origen del nombre de la parroquia se debe a que esta zona estaba habitada por un cacique llamado Chashi, quien habría intervenido en la fundación de Guano, entonces en honor a este primer habitante llamaron a esta comunidad CHAZO. Consecutivamente el nombre se complementó como San José de Chazo debido a la costumbre de venerar a un santo según la religión católica.

Posteriormente San José de Chazo se pobló por peones de las haciendas de los señores Mancheno y Román, quienes poco a poco vendieron sus tierras formándose así un caserío que inicialmente pertenecía a la Parroquia de Guanando, con el nombre de Chazo Alto, aquí vivían unas pocas familias entre ellas; Las familias: Lema, Ramos, Sandoval, Yáñez, Carrasco, Chauca, Paredes, Freire entre otras.

En el año de 1966 por gestiones del presidente del cabildo de ese año llega la Misión Andina, institución que marca el desarrollo en varios aspectos de importancia para la población dando prioridad a la agricultura, salud, educación y vialidad como la construcción del carretero Chazo Pungal.

En 1977 las fuerzas vivas de la comunidad se organizan para formar una directiva pro-parroquialización para que realicen gestiones ante todos los organismos competentes, trámites que duran 11 años. Hasta que por fin en el año 1985 se presenta la documentación correspondiente y luego de superar muchas dificultades, tras la incansable gestión de los dirigentes y con la ayuda de algunos pobladores como: El Dr. Modesto Parra y el Sr. Armando Becerra entre otros, se logra la aprobación por parte del I. Municipio del Cantón Guano. Siendo San José de Chazo elevada a parroquia el 19 de Marzo de 1988. Aprobada la ordenanza, se publica en el REGISTRO OFICIAL NÚMERO – 857 de Enero 21 de 1988.

Principales gestores de este sueño son: César Pineda, Santos Carrasco, Oswaldo Carrasco, Natividad Chauca, Pablo Casco.

Con el paso del tiempo y la creciente población fueron aumentando las necesidades de las personas que emprendieron acciones conjuntas para ver crecer su tierra natal, y conseguir las obras de infraestructura más prioritarias, de ese modo se construyen: el canal de agua, carreteras, escuela, capilla, cementerio, canchas deportivas, colegio, entre otras obras. y se gestiona la electrificación, líneas telefónicas. La unidad de salud de San José de Chazo fue creada en el año de 1985, con la colaboración del Ministerio de Salud Pública, Dirección Provincial de Salud de Chimborazo, IEOS Chimborazo, pueblo de Canadá a través de CARE y los moradores de Chazo Alto, iniciando su funcionamiento en un Edificio ubicado en la plaza central de la comunidad cerca de la Junta Parroquial.

Acta de parroquialización de la parroquia o acta de creación

Se Publica en el REGISTRO OFICIAL NÚMERO – 857 de Enero 21 de 1988 en la página 13. Como parroquia Civil y Eclesiástica mediante Ley de División Territorial. Aprobada la ordenanza el 19 de Marzo de 1988, por lo tanto tiene 31 años de existencia.

1.2 Símbolos Patrios de la Parroquia “San José de Chazo”

Escudo

El Escudo consta de los siguientes símbolos: el Chimborazo, leal guardián de su territorio parroquial y Dios de sus antepasados a quien atribuían la vida. Un libro abierto, encarna la ciencia y la cultura demostrada por sus representantes en el ámbito nacional e internacional. Las herramientas de labranza de la tierra como el pico, la pala y el caracol o churo de productos, símbolo de trabajo y sacrificio de su gente, que en base a su abnegación se revierte de abundancia en producción agrícola. Este conjunto se encuentra protegido en el fondo por el tricolor amarillo,



verde y blanco que son colores de su bandera parroquial, desde donde se abren las ramas de laurel y olivo que evidencian el triunfo y la paz de sus habitantes.

Bandera

La Bandera con los colores: amarillo que alude a la riqueza de sus campos, en productos como la cebada, trigo, papas, maíz que son la fuente del sustento económico de sus pobladores. Verde, representa la esperanza y la verdura de sus páramos y campos productivos. Blanco, la diafanidad del espíritu de cada uno de los hijos de esta tierra, refractadas en las nieves eternas del coloso Chimborazo.



HIMNO PARROQUIAL

Letra: Ing. Luis Bejarano

Gloria mil oh mi tierra fecunda
Que engalanas los pueblos de honor

Te cantamos tus hijos de Chazo
Con el alma y el corazón

II

En tus campos que guardan secretos
Tus laderas son nidos de amor
En tus pampas florecen recuerdos
De esfuerzos coraje y sudor

III

Son tus hombres ejemplos de dicha
De trabajo, valor y pudor
Tus mujeres colmadas de alegría
De aromas y néctar de pasión

IV

En tu seno germinan ilusiones
Esperanza en tu juventud
Seguidores de grandes maestros
Que giraron con ciencia y virtud

V

SAN JOSÉ QUE BENDICE A TU GENTE

Regalando, bondades del creador
Tus maizales, manzanas y legumbres
Son ofrendas a nuestros salvadores.

1.3 Datos generales del GAD Parroquial Rural San José de Chazo

Población:	2152 habitantes
Extensión:	16,8 km ²
Límite político administrativo:	Norte: parroquia Santa Fe de Galán Sur: parroquia La Providencia Este: parroquia Ilapo Oeste: parroquia Guanando
Cantón y Provincia a que pertenece:	Cantón Guano, Provincia de Chimborazo
Fecha de la creación de la parroquia:	21 de enero de 1988
Rango altitudinal:	2600 - 3600 msnm
Clima y precipitación:	Temp: 6 – 10oC Precipitación: 500 – 750mm

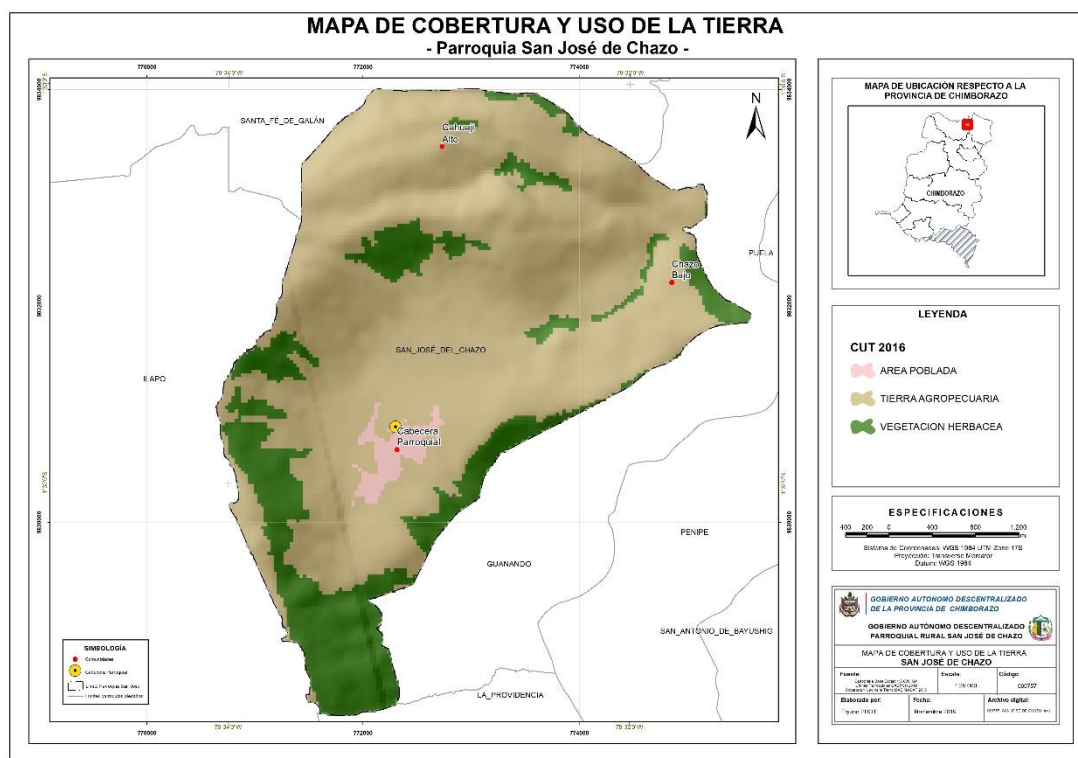
1.4 Accesibilidad

La cabecera parroquial de San José de Chazo está ubicada al noreste de la ciudad de Guano, 11km al este por vías lastradas hasta Pungal El Quinche y desde allí otros 7km al norte por una vía empedrada. Desde Riobamba son 17kms por la vía Penipe hasta Pungal El Quinche.

1.5 Topografía

La mayor parte del área presenta pendientes pronunciadas las que en algunos casos sobrepasan el 50%. Los territorios de las comunidades tienen pendientes superiores al 10%.

Mapa 1. Mapa de la Parroquia



Fuente: Cartografía Base Escala 1:5.000 IGM Límites Parroquiales GADPCH 2019
Elaborado: Equipo Técnico Diagnóstico PDYOT 2019

2. DIAGNOSTICO

El análisis del cumplimiento del PDyOT vigente tiene como propósito identificar ¿Qué se cumplió?, ¿Qué no? y ¿Por qué?, a través de los factores internos y externos que incidieron para su cumplimiento, tomando en cuenta criterios administrativos, financieros, de gestión o, por el contrario, de falta de articulación y coordinación en el ejercicio de las competencias del GAD.

El proceso de actualización debe partir del análisis del PDyOT vigente para identificar los elementos estratégico de mediano y largo plazo, y el modelo territorial deseado, debe complementarse con la revisión de otros factores como información primaria y secundaria para determinar su análisis por componentes los cuales son: Componentes Biofísico Ambiental, Socio

Cultural, Económico Productivo, Asentamientos Humanos Movilidad Energía y Conectividad, Político Institucional, donde permitan coordinar con otros niveles de gobierno o instituciones, con el fin de promover el Plan Todo una Vida de la parroquia

2.1 Componente Biofísico Ambiental

Dentro del presente componente se ha realizado la determinación y estratificación del patrimonio y características naturales y físicas de un territorio, lo que permitirá determinar el sustento y el condicionante de las diferentes actividades que en la parroquia San José de Chazo se desarrollan. El recurso natural sobre el cual se asienta la población es el punto de partida imprescindible del plan de desarrollo y de ordenamiento territorial.

Tabla 1.- Análisis Ambiental

MATRIZ DE ANÁLISIS AMBIENTAL DE LA PARROQUIA SAN JOSÉ DE CHAZO	
VARIABLES	DESCRIPCIÓN
Recursos naturales degradados y sus causas	Contamos con la información recabada en el taller para la construcción del mapa
Impacto y niveles de contaminación en el entorno ambiental	Al existir suelos agrícolas se utiliza fertilizantes químicos.
Ecosistemas frágiles y prioridades de conservación	NO HAY
Proporción de superficie de territorio continental bajo conservación o manejo ambiental	NO HAY
Potenciales ecosistemas para servicios ambientales	Existen 20 hectáreas de bosque nativo que brinda el servicio ambiental de captura de carbono y protección de suelos.
Información climática	Existe información climática pero no está actualizada

Fuente: Taller participativo parroquia San José de Chazo

Elaborado por: Equipo técnico del GAD parroquial de San José de Chazo y GADPCH, 2019

2.2 Agua

En la parroquia San José Chazo tenemos un caudal suficientemente apto para la distribución al sistema productivo con un 50% de agua de riego y al consumo humano en un 100%, la calidad de agua que abastece a la parroquia es pura y sin contaminación, no tenemos Déficit Hídrico gracias al manejo adecuado de cuencas, subcuencas y microcuencas hidrográficas.

El recurso se gestionó a través de la compra de paramos en el cual existen vertientes que abastecen de líquido vital y existen políticas para la conservación del mismo.

En la parroquia hay un precio accesible de 2,00 dólares que el usuario tiene que cancelar por este servicio.

Las microcuencas de la parroquia son áreas de terreno que contribuye al flujo de agua en un río o quebrada y detallamos a continuación:

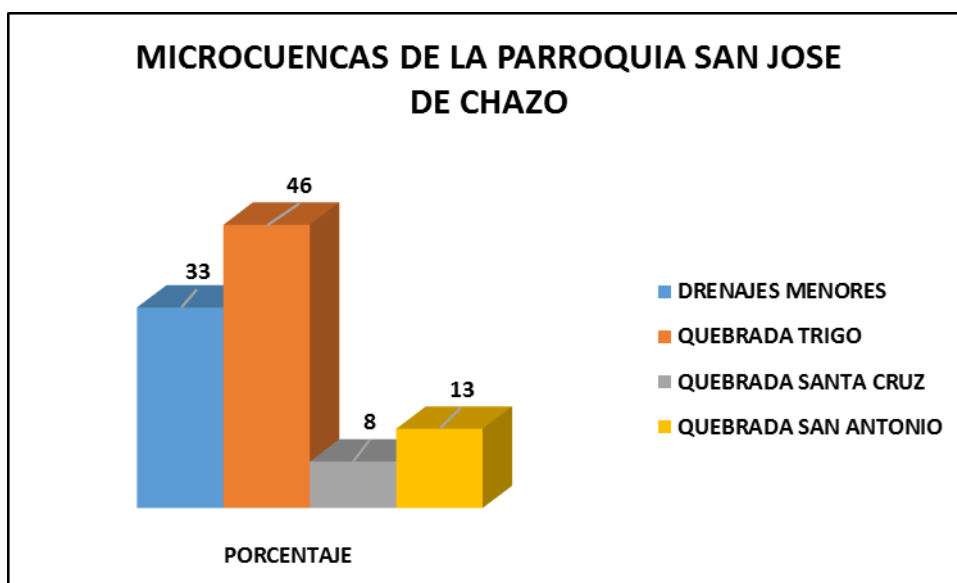
Tabla 2 .-Matriz para descripción de Microcuencas

CUENCA	SUBCUENCA	MICROCUENCA	AREA HA	PORCENTAJE
Río Pastaza	Río Chambo	Drenajes menores	482,45	33
		Quebrada Trigoloma	681,44	46
		Quebrada Santa Cruz	111,89	8
		Quebrada San Antonio	190,66	13
Total			1466,43	100

Fuente: Instituto Espacial Ecuatoriano (IEE).2010

Elaborado por: Equipo de técnico del GAD parroquial de San José de Chazo y GADPCH, 2019

Grafico 1. Microcuencas de la Parroquia San José de Chazo



Fuente: Instituto Espacial Ecuatoriano (IEE).2010

Elaborado por: Equipo de técnico del GAD parroquial de San José de Chazo y GADPCH, 2019

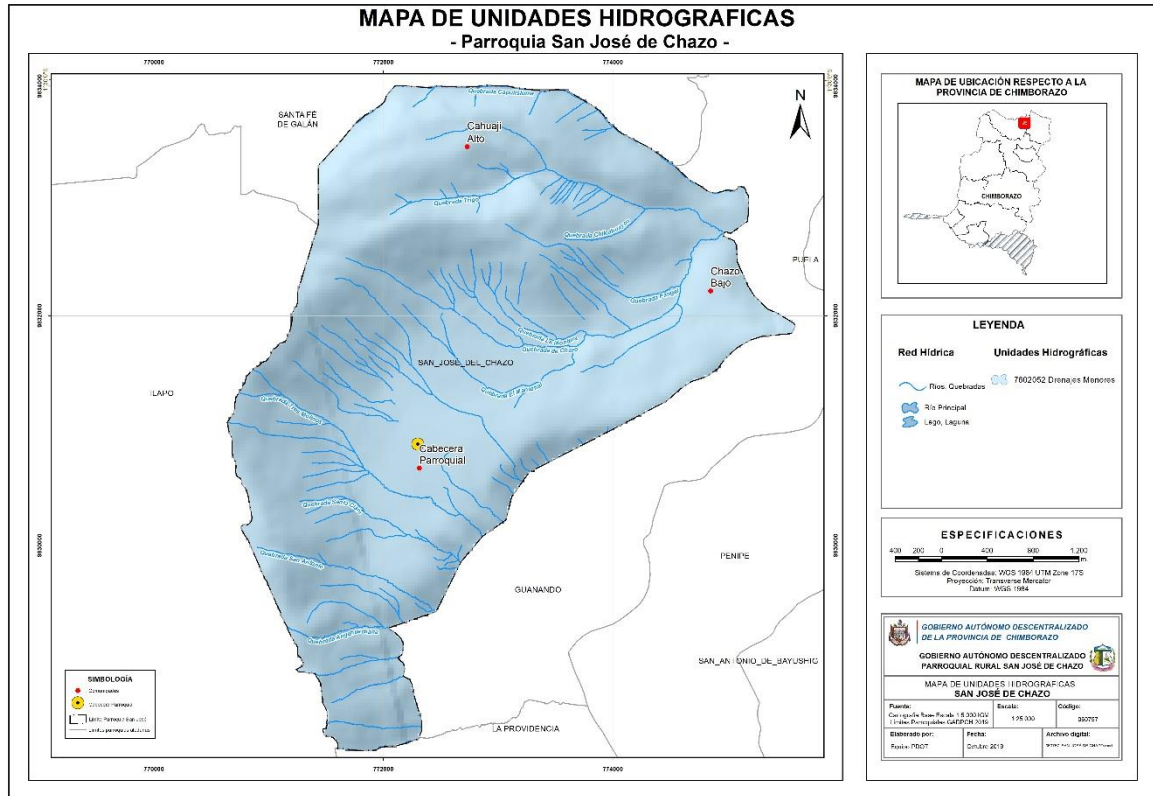
Tabla 3.- Matriz para descripción de posibles Concesiones SENAGUAS

MICROCUENCAS	TPO DE APROVECHAMIENTO	NOMBRE DE LA FUENTE	NOMBRE DE USO	AREA REGADA	CAUDAL(l/s)
Quebrada SABANIAG	Vertiente de la quebrada Sabaniag	Vertientes, manantial, acuífero	Uso de abrevadero en general	-	0,07
			Uso en general para riego	20	9,93
TOTAL				20	10

Fuente: Inventario Hídrico PDyOT 2019

Elaborado por: Equipo de técnico del GAD parroquial de San José de Chazo y GADPCH, 2019

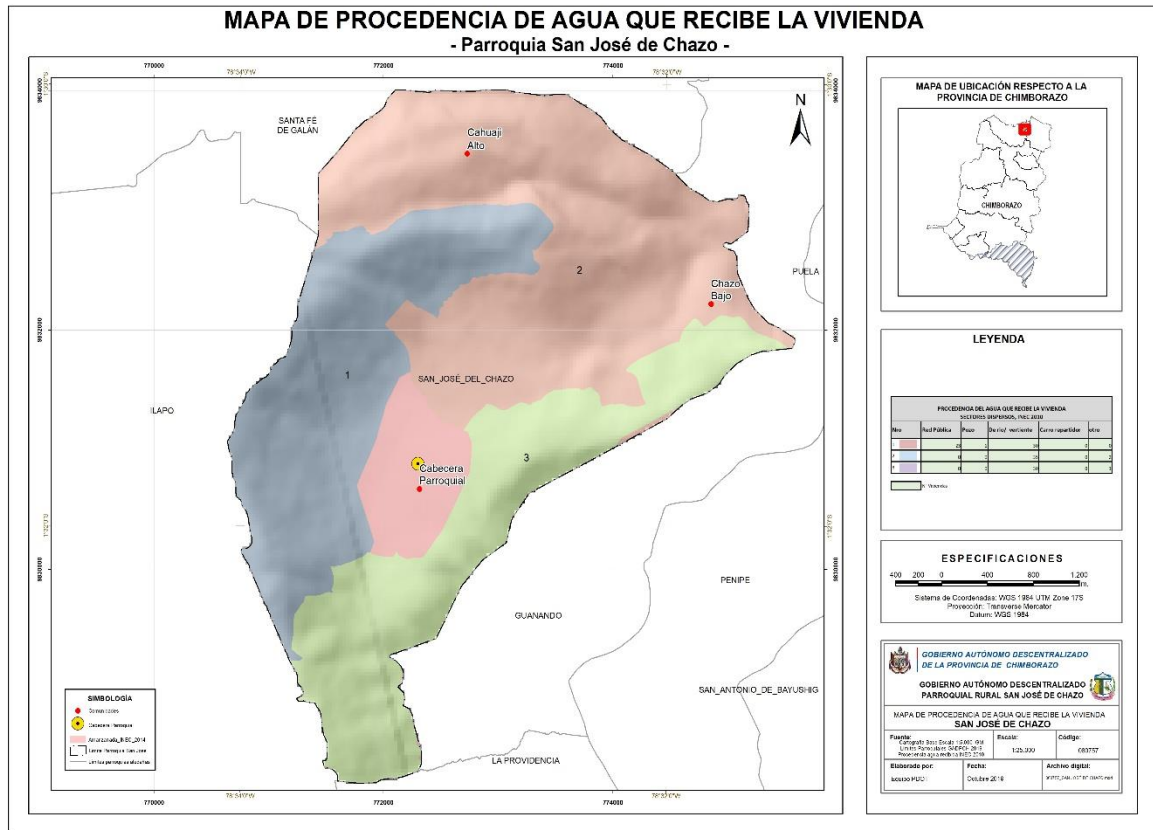
Mapa No. 2.- Mapa de Unidades Hidrográficas hídrica



Fuente: Cartografía Base Escala 1:5.000 IGM Límites Parroquiales GADPCH 2019
Elaborado por: Equipo de técnico del GAD parroquial de San José de Chazo y GADPCH, 2019

La parroquia San José de Chazo se abastece de agua entubada para consumo humano de la Regional Chazo Santa Fe de Galán dotando de 15 litros por segundo para la parroquia, es abastecida a través de la fuente hídrica llamada La Ciénega. En cuanto a lo que tiene que ver con agua de riego la zona posee dos concesiones otorgadas por SENAGUA y que apenas abastece a una pequeña zona con uso de abrevadero con cobertura de 20 Ha. Por otro lado, San José de Chazo pertenece a un régimen con un alto déficit hídrico.

Mapa No. 3.- Mapa de Procedencia de Agua que recibe la vivienda



Fuente: Cartografía Base Escala 1:5.000 IGM Límites Parroquiales GADPCH 2019
Elaborado por: Equipo de técnico del GAD parroquial de San José de Chazo y GADPCH, 2019

2.3 Clima

Según la información recopilada en la parroquia San José de Chazo se ha determinado los siguientes rangos altitudinales para determinar el tipo de clima del territorio.

La parroquia ha implementado medidas para mitigar las amenazas climáticas con la siembra de cortinas de viento en sus parcelas y áreas productivas, también existen mecanismos de planificación y gestión institucional para disminuir el impacto del cambio climático.

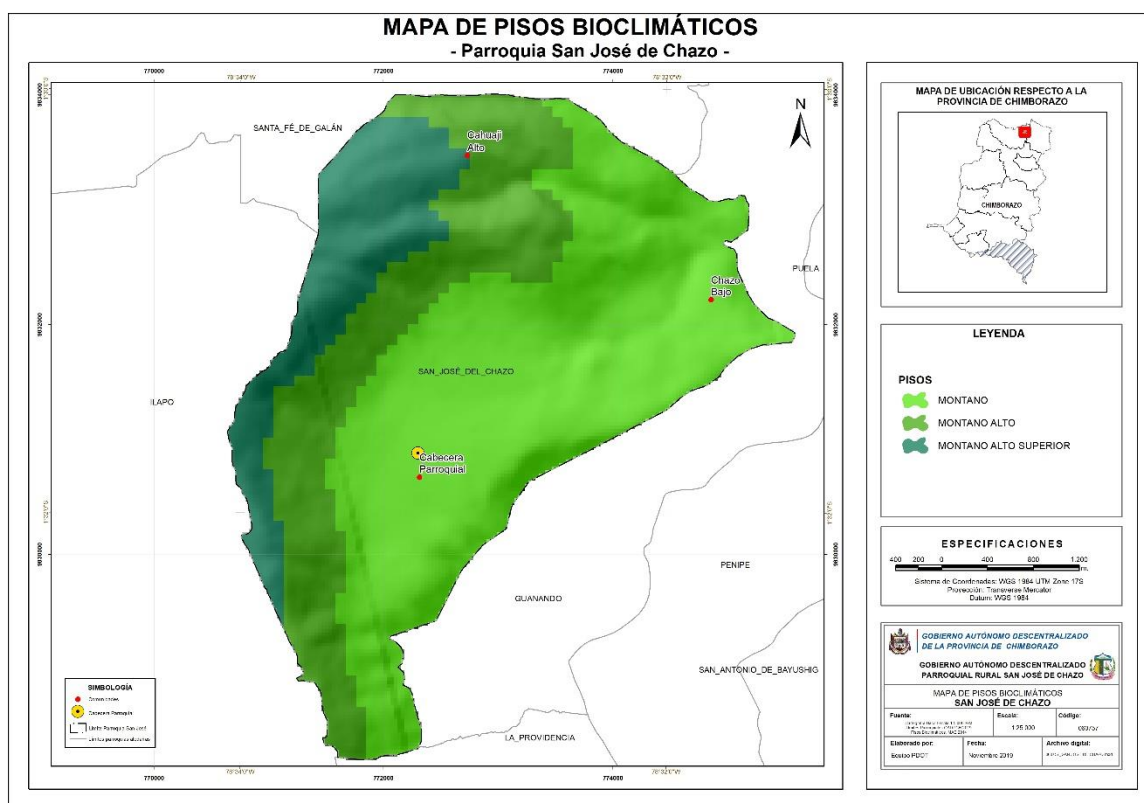
Tabla 4.-Matriz para descripción de variables climáticas

Variable	Descripción
Precipitación	Se distribuye dentro de la parroquia mediante épocas definidas dentro del año la primera se da en los meses de junio a agosto como época seca mientras que se presenta mayores precipitaciones entre los meses de marzo y abril. En base a los valores de los promedios anuales (serie 1985-2009). Los valores de las isoyetas varían desde 500 mm hasta 700 mm.
Temperatura	Ecuatorial meso térmico Semi-húmedo. - Otro clima del cantón es el meso térmico Semi-húmedo. La precipitación anual es de 550 a 2.000 mm, tiene dos estaciones lluviosas que oscilan entre febrero-mayo y octubre-noviembre. Este clima se encuentra sobre los 2900 metros de altura. La temperatura media oscila entre 10 y 12 °C.
Pisos climáticos	Ecuatorial meso térmico seco. - El clima mesodérmico seco se presenta en el fondo de los valles. Las temperaturas y la vegetación son las mismas que las del clima Semi-húmedo. Las precipitaciones son inferiores a los 550 mm anuales. Las temperaturas medias anuales fluctúan entre 12 y 22 °C.
Humedad	La humedad relativa existente en la zona es de 69% anual y es casi constante a lo largo de todo el año.
Evo transpiración	En general la variación de ETP, es desde 500mm a 750mm tomada desde la temperatura media mensual. La capacidad media de retención de agua en el suelo de 200mm. Se tiene déficit hídrico en general con valores que van desde >130mm a 130mm a lo largo de todo el cantón.
Déficit Hídrico	Existe un déficit hídrico en un porcentaje 18,34%.
Clasificación ecológica	Montano Alto Montano Alto superior.
Vientos	Los vientos predominantes son los que van en dirección NORDESTE – ESTE, en los meses de julio, agosto, septiembre, los mismos que poseen mayor velocidad.

Fuente: Instituto Espacial Ecuatoriano (IEE).2010

Elaborado por: Equipo de técnico del GAD parroquial de San José de Chazo y GADPCH, 2019

Mapa No. 4.- Mapa de Pisos Bioclimáticos



Fuente: Cartografía Base Escala 1:5.000 IGM Límites Parroquiales GADPCH 2019

Elaborado por: Equipo de técnico del GAD parroquial de San José de Chazo y GADPCH, 2019

2.4 Residuos sólidos / Saneamiento

El mayor impacto que se da en el sector se encuentra en la zona destinada a la producción, debido a la utilización de maquinaria (tractor) en zonas con pendientes pronunciadas, la utilización de químicos, herbicidas, fungicidas; la misma que tiene una intensidad mediana y una persistencia permanente.

Tabla 5.-Formas de disposición de los residuos sólidos.

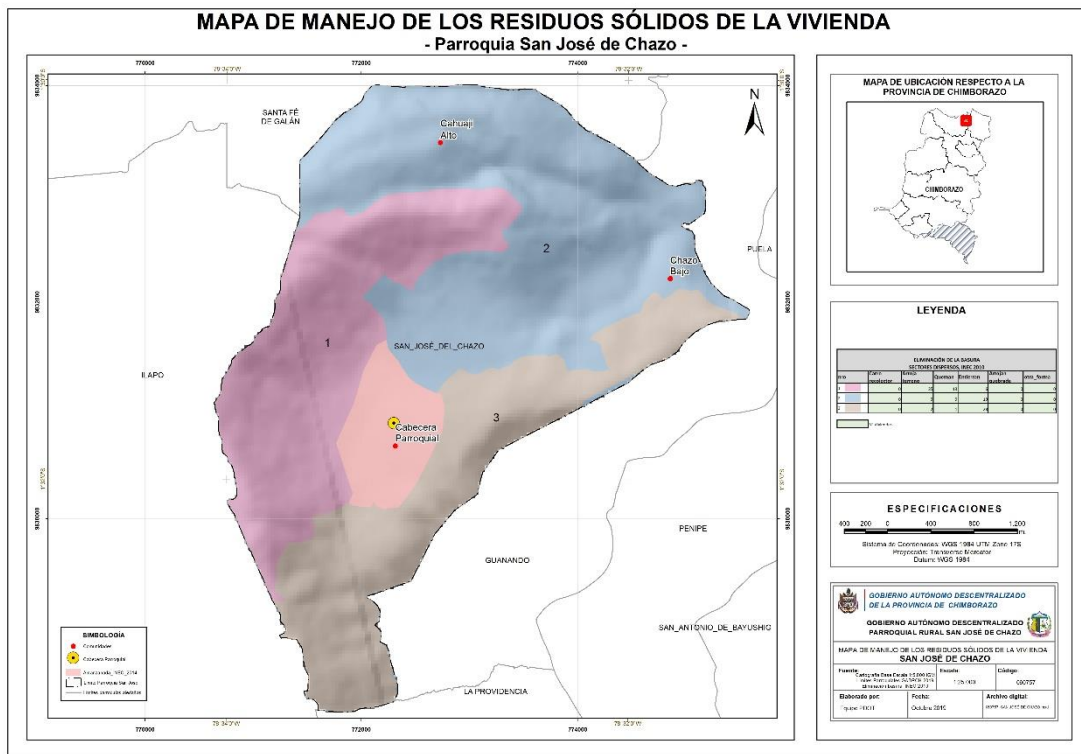
Comunidad	Disponibilidad del servicio de recolección de basura						Otras formas de disposición de residuos						
	Desechos Hospitalarios		Desechos domiciliarios		Desechos Industriales		Tanques recolectores		Aprovechan los residuos orgánicos		Aprovechan los residuos inorgánicos		
	Si	No	Si	No	Si	No	Si	No	Si	No	Si	No	
Chazo Bajo		X		x		x		x	x				X
San José de Chazo Cabecera		X	x			x	x		X				x
Cahuaji Alto		X		x		x		x	X				x

Fuente: Visita de Campo

Elaborado por: Equipo de técnico del GAD parroquial de San José de Chazo y GADPCH, 2019
 En la parroquia San José de Chazo no existe una adecuada recolección de desechos sólidos, es decir solo en la cabecera parroquia cuenta con el servicio de recolección de basura domiciliaria, que dicho servicio lo realiza la Junta Parroquial, y la recolección de desechos hospitalarios y el puesto de salud del seguro campesino en la parroquia lo realiza el GAD. Cantonal, lo que ayuda a prevenir enfermedades y contaminación de la zona.

De igual forma los desechos orgánicos son enterrados en los terrenos de propiedad de los pobladores, sin tener un uso adecuado de los residuos.

Mapa No. 5.- Mapa de Manejo de los Residuos Sólidos de la Vivienda



Fuente: Cartografía Base Escala 1:5.000 IGM Límites Parroquiales GADPCH 2019

Elaborado por: Equipo de técnico del GAD parroquial de San José de Chazo y GADPCH, 2019

Tabla 6.-Matriz de la contaminación en el entorno ambiental

Recurso	Comunidad	Problema Ambiental	Actividad/Causa	Nivel de Afectación
Suelo Agua	Caguaji Alto Cabecera Parroquial Chazo Bajo	Contaminación recurso suelo y pérdida de las propiedades químicas y biológicas	Uso de químicos y pesticidas	Media
Aire Suelo Agua	Cabecera Parroquial Caguaji Alto Chazo Bajo	Contaminación por gases y ceniza volcánica (cuando existe actividad volcánica)	Actividad Eruptiva Volcán Tungurahua	Media Alta
	Cabecera Parroquial	Deslizamientos de tierra	En los pozos de agua	Media

Fuente: Instituto Espacial Ecuatoriano (IEE).2010

Elaborado por: Equipo de técnico del GAD parroquial de San José de Chazo y GADPCH, 2019

2.5 Relieve y suelos

a) Relieve

La Parroquia San José de Chazo se sitúa sobre zonas geomorfológica que se formaron con la cordillera de los Andes. La forma topográfica y de relieve se radican a condiciones morfo climáticas de vulcanismo, con proceso meso térmico seco.

Los rasgos geomorfológicos que tiene la parroquia obedecen a procesos tectónicos y del vulcanismo, generados durante la edificación de la Cordillera Andina y procesos como la erosión y movimientos en masa, que han contribuido a modelar las rocas pre-existentes.

El entorno paisajístico del relieve de la parroquia ha sido alterado por acciones antrópicas, y presenta zonas con procesos erosivos generados por las condiciones climáticas de la zona, los tipos de paisaje se destacan por la presencia de relieves medios a altos, con cimas agudas y/o redondeadas, vertientes rectilíneas y/o convexas y pendientes que varían de suaves a escarpadas.

Mientras que por la zona coluvial el relieve es muy variable ya que cambia con el tiempo, debido a la actividad de procesos erosivos y de sedimentación, existe la aparición de terrazas y depósitos aluviales y además la formación de grandes gargantas y encañonamientos. Sus formas de relieve se dan a través de terrazas altas, medias, bajas y colgadas.

En la cabecera parroquial tenemos la mayor zona escarpada del relieve del suelo

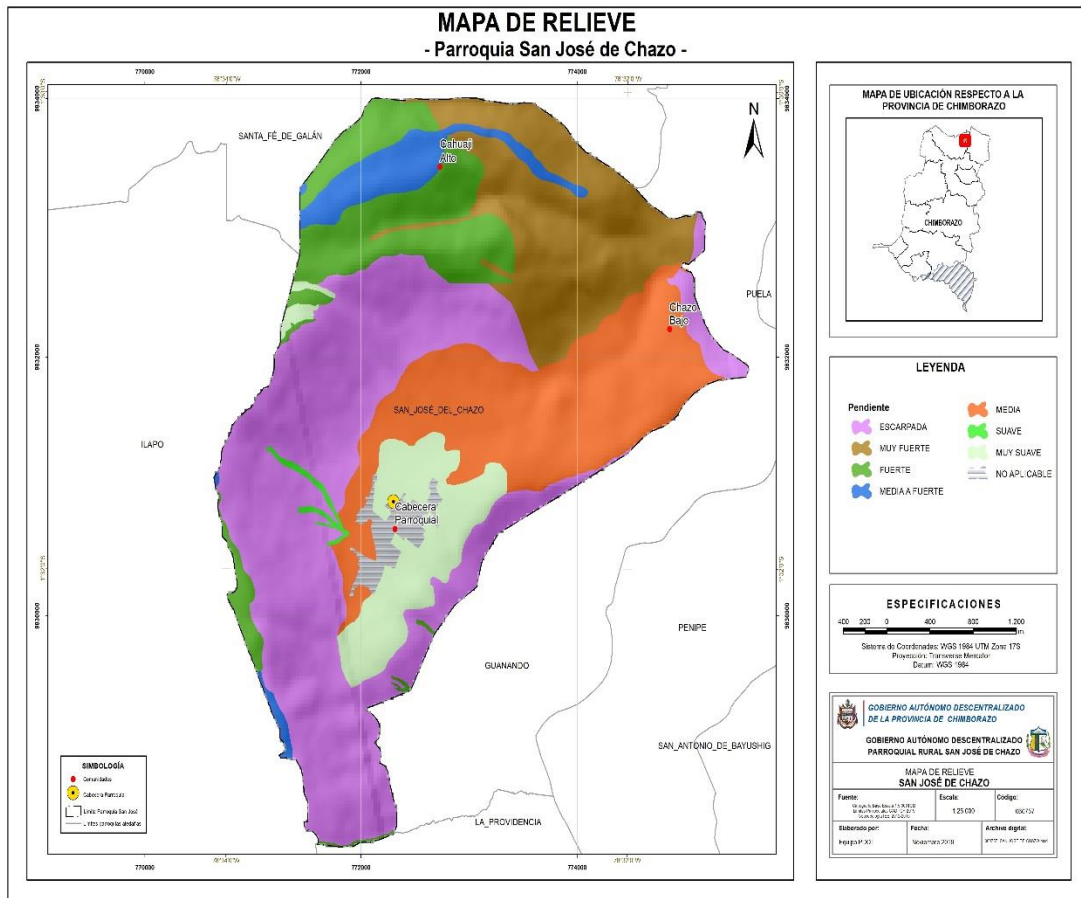
Tabla 7.-Ejemplo de Matriz para descripción de unidades geomorfológicas

Relieve	Localización	Pendientes y altura predominante (%)	Actividades
Vertiente y Relieves superiores de las cuencas interandinos sobre vulcanismos de la Sierra Norte	San José de Chazo	2480 a 3640 m.s.n.m. con pendientes predominantes de 12% a 25%	Presencia de cultivos andinos y ganado de engorde en pendientes pronunciadas
Medio Aluvial	San Antonio Chazo Bajo	2600 a 2960 con pendientes predominantes de 12% a 25% y 5% a 12%	Presencia de cultivos de ciclo corto: Maíz, vicia, avena y presencia de árboles frutales.
Vertientes Inferiores y Relieves de las Cuencas Interandinas de la Sierra Norte	Límite con la Parroquia Ilapo.	3240 a 3280 con pendientes predominantes de 12% a 25%.	Presencia de cultivos de ciclo corto: Maíz, vicia, avena y presencia de árboles frutales.

Fuente: Instituto Geográfico Militar (IGM).2010

Elaborado por: Equipo de técnico del GAD parroquial de San Jose de Chazo y GADPCH, 2019

Mapa No. 6.- Mapa de Relieve



Fuente: SIN (Sistema Nacional de Información) 2019

Elaborado por: Equipo de técnico del GAD parroquial de San José de Chazo y GADPCH, 2019

b) Suelo

En el suelo, comprendido como el elemento que cubre la superficie del territorio, mismo que sustenta la vida y las actividades humanas, se analizará su capacidad de uso para las actividades productivas agrícolas, pecuarias y ambientales, desde la información sintetizada realizada en el PDOT cantonal o insumos generados por PLANIFICA ECUADOR y/o MAG. Se deberá complementar con un análisis del estado situacional del suelo y de los problemas de degradación y contaminación. Fuente: IEE, MAG.

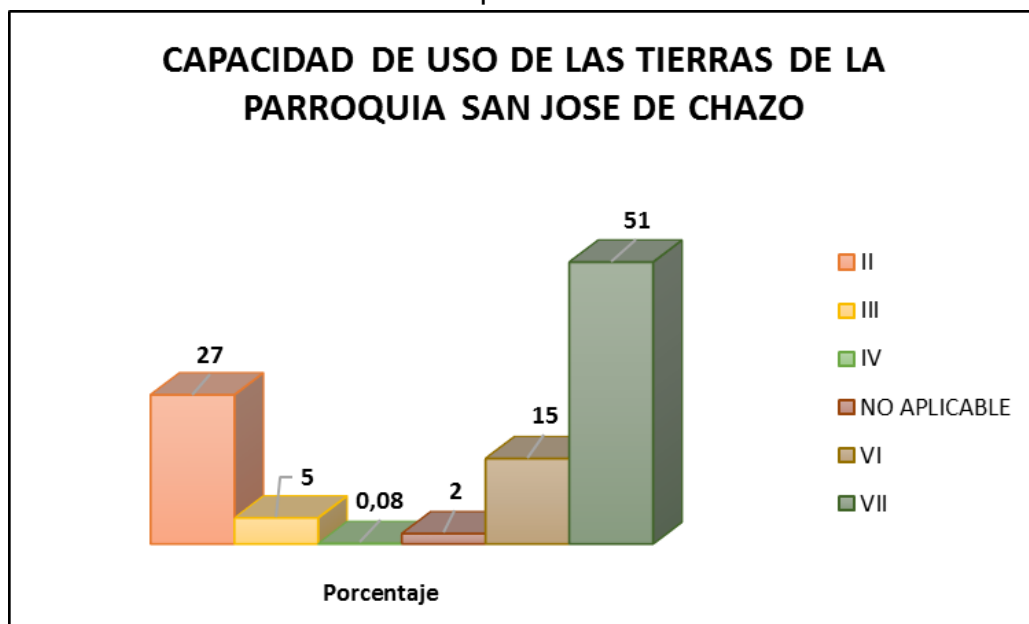
Tabla 8.-Matriz para descripción de suelos

CARACTERÍSTICAS DE LOS SUELOS	ZONA	DESCRIPCIÓN	EXTENSIÓN HA	PENDIENTE	PORCENTAJE TERRITORIAL O PARROQUIAL
Clase II	Agrícola	Son tierras arables que pueden ser utilizadas para el desarrollo de actividades agrícolas, pecuarias o forestales adaptadas ecológicamente a la zona, requieren prácticas de manejo más cuidadoso que los suelos de la Clase I, son tierras con ligeras limitaciones, con pendientes menores al 5 %.	395	2% a 12 %	27
Clase III	Agrícola	Son tierras arables que pueden ser utilizadas para el desarrollo de actividades agrícolas, pecuarias o forestales adaptadas ecológicamente a la zona, requieren prácticas de manejo más cuidadoso que los suelos de la Clase I, son tierras con ligeras limitaciones, con pendientes menores al 5 %.	68,91	12% a 25 %	5
Clase IV	Agrícola con limitaciones	Son tierras arables que requieren un tratamiento especial en cuanto a las labores de maquinaria o permiten un laboreo ocasional para evitar la erosión hídrica. Se restringe el establecimiento de cultivos intensivos y admite cultivos siempre y cuando se realicen prácticas de manejo y conservación.	1,13	25% a 40 %	0,08
No Aplicable	Zona Urbana rural.	Esta zona está considerada como no aplicable debido a que es un área con asentamientos consolidados dotada de servicios básicos o por dotarse.	27,01	No Aplicable	2
Clase VI	Pecuario-forestal	Son tierras no arables con severas limitaciones para el riego, aptas para su aprovechamiento con pastos y especies forestales, ocasionalmente pueden incluirse cultivos permanentes.	226,27	40% a 70%	15
Clase VII	Pecuario-forestal	Son tierras no arables con severas limitaciones para el riego, aptas para su aprovechamiento con pastos y especies forestales, ocasionalmente pueden incluirse cultivos permanentes.	747,63	40% a 70%	51
Total			1466,43		100

Fuente: Instituto Geográfico Militar (IGM).2010

Elaborado por: Equipo de técnico del GAD parroquial de San Jose de Chazo y GADPCH, 2019

Grafico 2. Suelo en base a Capacidad de Uso de las Tierras



Fuente: Instituto Geográfico Militar (IGM).2010

Elaborado por: Equipo de técnico del GAD parroquial de San José de Chazo y GADPCH, 2019

d) Cobertura del suelo

El mayor uso del suelo de la parroquia es por zonas agropecuarias, y es seguido por zonas abandonadas o erosionadas. Los pastos y cultivos ocupan 1431ha del territorio parroquial. No existen páramos ni bosques naturales en extensiones significativas.

Fisiografía y Suelos

El terreno mayoritariamente es irregular con pendientes que van desde el 12% hasta 70%. En la Parroquia San José de Chazo los suelos se caracterizan por ser franco-arenosos a arenosos, de mediana profundidad (17 a 26 cm) y poco evolucionados. Son de origen volcánico, productos de la meteorización de ceniza y pomina, emanados en procesos eruptivos del Tungurahua.

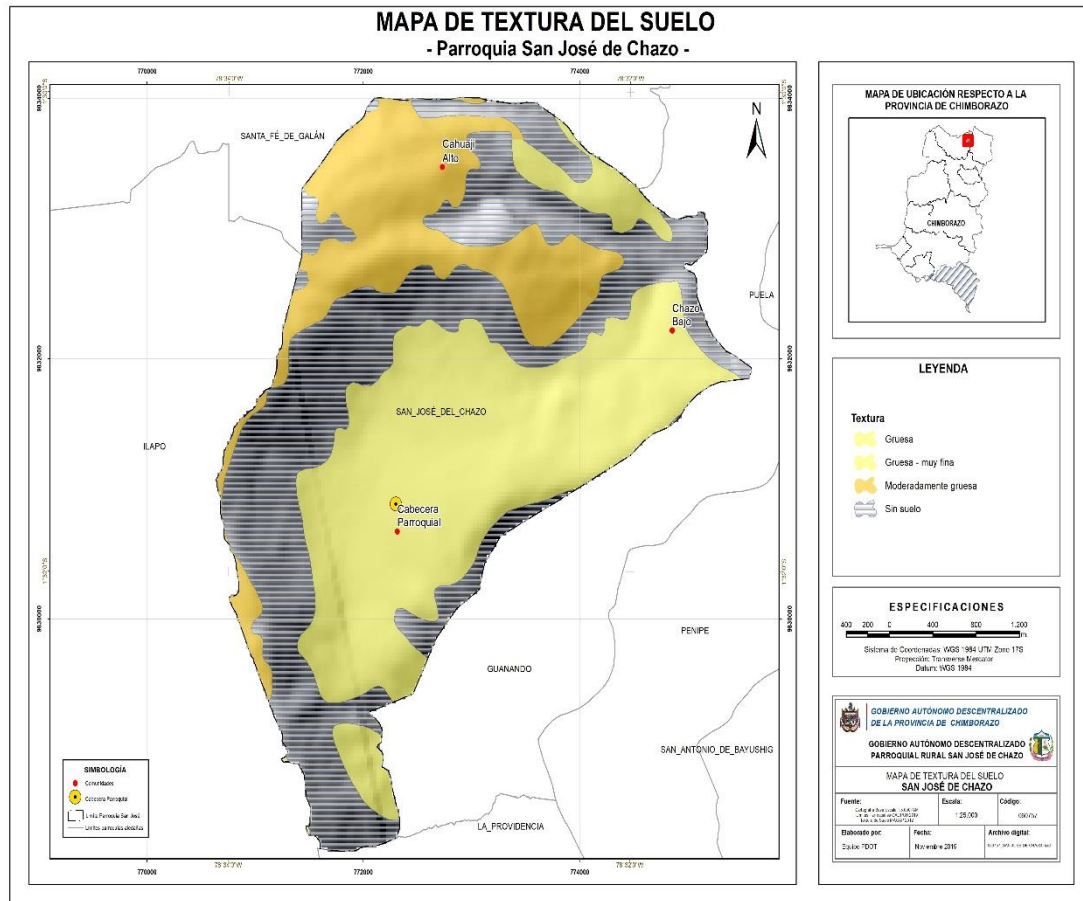
La cantidad de materia orgánica y el nitrógeno presente en los suelos es inferior al 1%.

Textura del Suelo.

La textura indica la composición de partículas cuyos tamaños y formas varían ampliamente, y la distribución proporcional de las partículas minerales de diferentes tamaños determina de manera considerable muchas de las propiedades básicas de los suelos, el contenido relativo de partículas de

diferente tamaño, como la arena, el limo y la arcilla, en el suelo y tiene que ver con la facilidad con que se puede trabajar el suelo, la cantidad de agua y aire que retiene y la velocidad con que el agua penetra en el suelo y lo atraviesa

Mapa No. 7.- Mapa de textura del suelo



Fuente: Cartografía Base Escala 1:5.000 IGM Límites Parroquiales GADPCH 2019

Elaborado por: Equipo de técnico del GAD parroquial de San José de Chazo y GADPCH, 2019

Hidrografía

Dentro de la parroquia no se cuenta con ríos, pero si se podría considerar que existen tres quebradas, Tiopullo, AngaGuachana y Pucunero, que la mayor parte del año pasan totalmente secas.

Zonas de Vida

Las zonas de vida de la parroquia se clasifican como Estepa-Montano y Bosque húmedo-Montano. En sitios donde aflora la cangahua y que generalmente corresponden a zonas muy erosionadas, la vegetación dominante es un matorral de tipoxerofítico. En la parroquia ocurren regularmente amenazas naturales que impactan sobre el sistema biofísico ambiental y las que ocurren con mayor

frecuencia son las sequias, los vientos huracanados y los deslaves, cada uno con eventos periódicos ocurridos durante los últimos 50 años, dejando efectos moderados y graves para las comunidades. Toda la parroquia es vulnerable a estas amenazas

Tabla 9.-Matriz para establecer el análisis comparativo de coberturas y usos de suelo entre el año 2014 MAG

COBERTURA 2010	HA	COBERTURA 2012-2013	HA	PRINCIPALES USOS	OBSERVACIONES	PRINCIPALES CAMBIOS
70% cultivos de ciclo corto / 30% pasto cultivado	187,89	Arveja	18,59	agrícola	disminución de la cobertura de pasto en la zona por presencia de cultivos de ciclo corto	La extensión destinada para este uso se incrementó.
-	-	cebolla blanca	3,28			
-	-	Haba	857,35			
-	-	Maíz	287,91			
-	-	Papa	41,22			
-	-	tierra agrícola sin cultivo	0,83			
-	-	misceláneo indiferenciado	217,12			
		tomate de árbol	10	agrícola	perenne	se incrementa esta área destinada para este uso
		frutales (frutilla, manzana, claudia, durazno, mora, limones)	5	agrícola	perenne	se mantiene estable
área urbana	59,07	centro poblado	27,19	antrópico	se consolida la zona destinada para este uso	La extensión consolidada disminuye en su extensión.
Cabuya	921,97	vegetación herbácea húmeda muy alterada	9,08	conservación y producción	se estratifica un solo tipo de cobertura.	La extensión disminuye totalmente en la cobertura y uso y se estratifica en 6.
-	-	vegetación herbácea seca muy alterada	1,52			
-	-	matorral húmedo medianamente alterado	179,37			
-	-	matorral húmedo poco alterado	32,13			
-	-	matorral seco medianamente alterado	37,43			
-	-	matorral seco poco alterado	18,02			
70% pasto natural / 30% pasto cultivado	297,51	pasto cultivado	22,59	pecuario	-	ha incrementado la superficie destinada

-	-	Pino	2,3	protección o producción	-	para este uso
-	-	EUCALIPTO	42,45			Este uso y coberturas no es considerado o en el los años anteriores.

Fuente: MAGAP 2014

Elaborado por: Equipo de técnico del GAD parroquial de San José de Chazo y GADPCH, 2019

Sequías

De acuerdo al registro de ocurrencia de eventos naturales adversos que fue levantado con apoyo de los habitantes de la Parroquia Rural de San José de Chazo, en relación al fenómeno de sequías, se pudo llegar a destacar que el mismo es frecuente año con año, resaltándose que los periodos comprendidos entre los meses de agosto y septiembre muestran mayor predominación; según se puede revisar en el cuadro que se presenta a continuación.

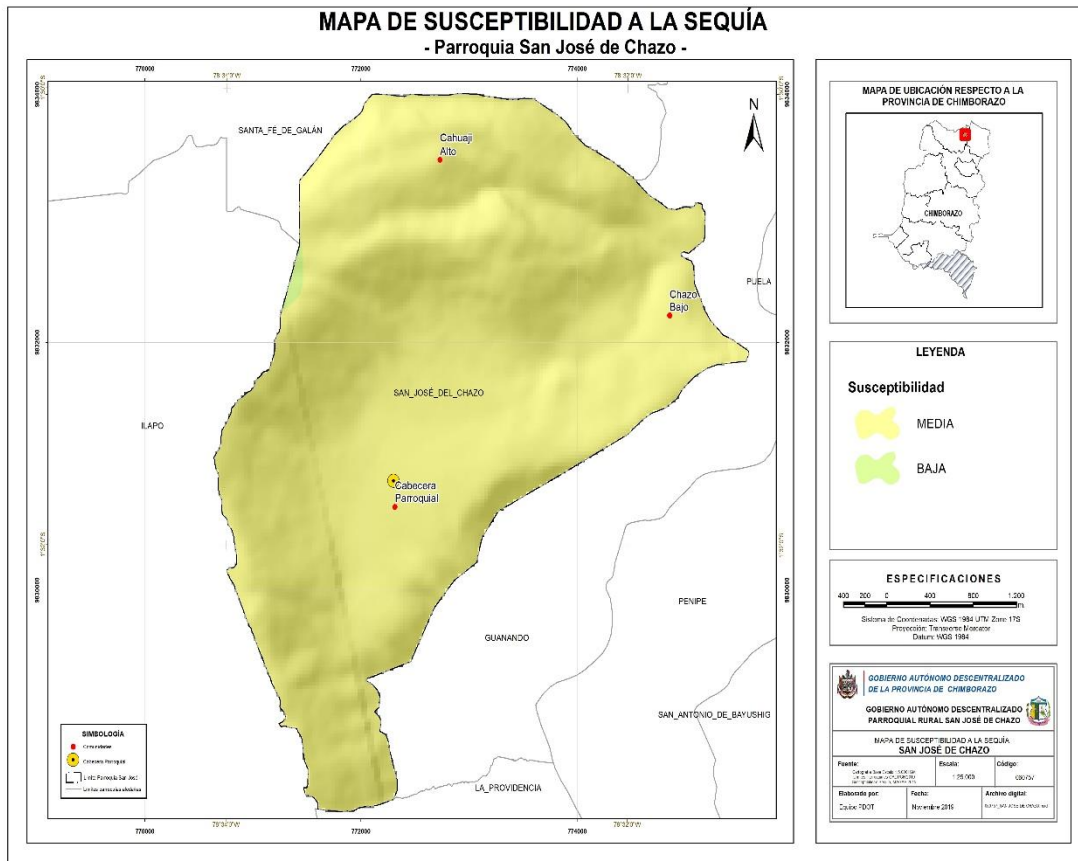
Tabla 10.-Registro de la ocurrencia de eventos adversos (sequías) en la Parroquia rural de San José de Chazo

Comunidad	Presencia del evento		Periodos en el que se presenta este evento	Daños ocasionados		Organismo de Respuesta			
	Si	No		Destrucción parcial de los cultivos	Destrucción total de los cultivos	Habitantes	SNGR	Ministerios	Gobiernos locales
Cabecera Parroquial	X		Ago-Dic	X					
CAHUAJI ALTO	X		Octu-Nov-Dic	X					
CHAZO BAJO	X		Ago-Dic	X					

Fuente: Talleres de validación de información para la actualización del PDOT 2019/ PDOT 2023

Elaborado por: Equipo de técnico del GAD parroquial de San José de Chazo y GADPCH, 2019

Mapa No.8.- Mapa de susceptibilidad a la sequia



Fuente: Cartografía Base Escala 1:5.000 IGM Límites Parroquiales GADPCH 2019
Elaborado por: Equipo de técnico del GAD parroquial de San José de Chazo y GADPCH, 2019

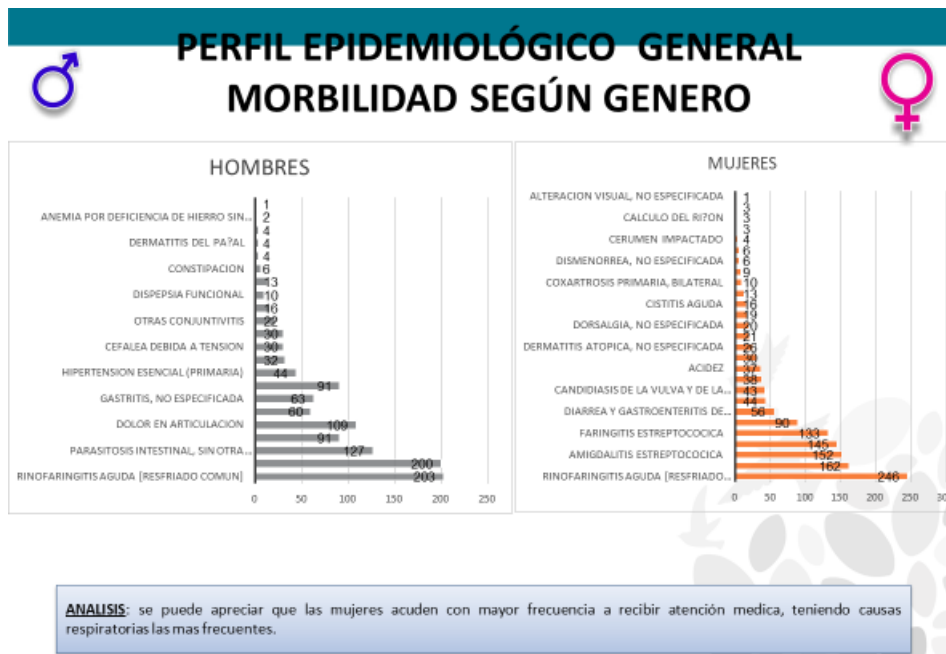
Perfil Epidemiológico

Las enfermedades más comunes en niños en el sector son las Infecciones de vías respiratorias, faringe amigdalitis, desnutrición, parásitos, infecciones respiratorias agudas (I.R.A.S) y Respiratorio y ojos; en los adultos, Infecciones de vías respiratorias, I.R.A.S y Respiratorio y ojos; y en los adultos mayores, Artrosis I.R.A.S, artritis, faringe-amigdalitis, lumboceatalgeas, bacterias. Enfermedades Gripales, Estomacales, Parasitosis, además de Reumas y Artritis en las personas de la Tercera Edad.

Tabla 11.-Enfermedades más comunes registradas por las instituciones de salud en las comunidades de la parroquia

Comunidad	Enfermedades más comunes		
	Niños	Adultos	Adultos mayores
Cabecera parroquial de San Jose de Chazo	Respiratorias	Gripes	Reumas
	Gripales	Estomacales	Gripes
	Parasitosis		Artritis
Chazo Bajo	Respiratorias	Gripes	Reumas
	Gripales	Estomacales	Gripes
	Parasitosis		Artritis
Cahuaji Alto	Respiratorias	Estomacales	Reumas
	Parasitosis		Artritis

Fuente. -Entrevistas con el personal del Ministerio de Salud Pública y GAD de San José de Chazo 2019
Elaborado por: Equipo de técnico del GAD parroquial de San José de Chazo y GADPCH 2019



Fuente: PRAS AGOSTO_2019

Fuente. -Entrevistas con el personal del Ministerio de Salud Pública y GAD de San José de Chazo 2019
Elaborado por: Equipo de técnico del GAD parroquial de San Jose de Chazo y GADPCH 2019

2.6 Producción y consumo responsable

La Parroquia San José de Chazo tiene una extensión de 16,8 km² y según los datos obtenidos, mediante levantamiento cartográfico se determina que el 60% cultivos corresponden al ciclo corto (maíz, cebolla blanca, papas, habas, arveja, árboles frutales), 20% pasto natural el 20% pasto cultivado (avena vicia).

Tabla 12.- Producción, por comunidad en la parroquia. (Hectáreas)

COMUNIDADES	VEGETACION ARBUSTIVA	CULTIVOS DE CICLO CORTO	PASTO CULTIVADO	PASTO NATURAL	CULTIVOS PERMANENTES	PARAMO	TOTAL
Cabecera Parroquial y Chazo Bajo	100 ha	845ha	5ha	3ha	6ha	0	964ha
Cahuaji Alto	200ha	72,22ha	17,59ha	10,5ha	12,50ha	0	312.81ha
TOTAL	300ha	917,22ha	22,59ha	13,5ha	18,5ha	0	1276,81ha
PORCENTAJE	23%	72%	2%	1%	1%	0.0%	100.00%

Fuente: GAD Parroquial San José de Chazo

Elaborado por: Equipo de técnico del GAD parroquial de San José de Chazo y GADPCH, 2019

2.7 Cobertura natural y vegetal

Por su ubicación y a pesar del mal manejo de los recursos naturales, la parroquia San José de Chazo cuenta con una importante reserva ecológica, que de a poco va desapareciendo, por el avance de la frontera agrícola, tomando en cuenta que las mayorías zonas, los páramos de la parroquia se encuentran por encima los 3600 m.s.n.m. El avance de la frontera agrícola ha contribuido a la destrucción de pequeños nichos ecológicos y la biodiversidad que se desarrolla en los mismos.

Al carecer la parroquia de ríos se observa accidentes geográficos propios de la zona montañosa en las que se forman cauces naturales de agua en época lluviosa, permitiendo la presencia de especies nativas; de las que se identificaron alrededor de 29 siendo la mayoría vegetación arbustiva empleadas en leña, alimentación de especies menores y de uso medicinal.

Las zonas intervenidas son: La comunidad de Cahuaji Alto con la entrega de plantas para la reforestación, y la cabecera parroquial con implementación de cortinas de viento.

En los talleres participativos se identificó, diferentes especies vegetales los cuales se detallan a continuación:



FOTOGRAFIAS GAD SAN JOSÉ DE CHAZO

Elaborado por: Equipo de técnico del GAD parroquial de San José de Chazo y GADPCH, 2019








2.8 Vida silvestre





La vida silvestre se refiere a los animales que no han sido domesticados; pero esto también incluye todas las especies de organismos que crecen y se desarrollan en un área natural, sin haber sido interferida por los seres humanos. Se puede encontrar en todo ecosistema algún rastro de vida silvestre.

- **Fauna**

El presente diagnóstico ha determinado las principales especies de fauna silvestre y fauna doméstica.

Tabla 13.- Fauna, parroquia San José de Chazo

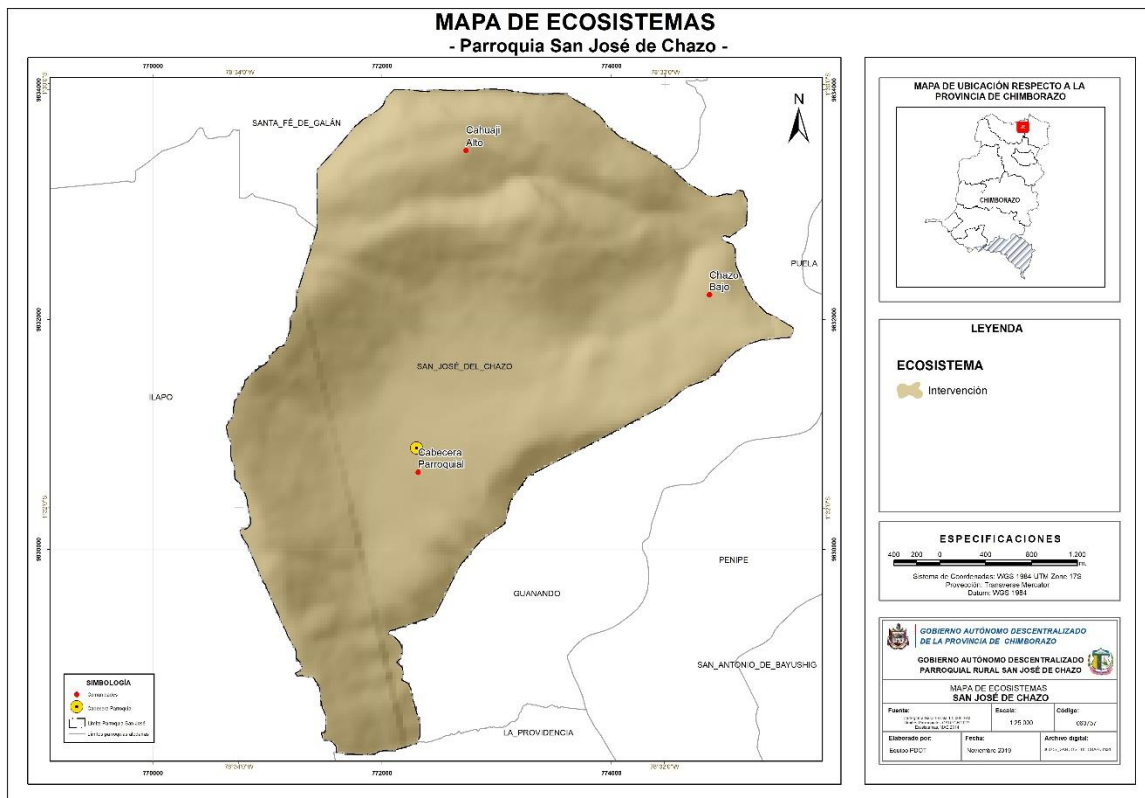
Nombre Común	Fotografía
Conejo silvestre	
Chucuri	
Ratón marsupial común	
Raposa común	
Guarro	
Perdiz	
Paloma collarota	

<p>Tórtola orejuda</p>	
<p>Golodrina</p>	
<p>Mirlo</p>	
<p>Colibrí</p>	

Fuente: GADPR de San José de Chazo, 2019

Elaborado por: Equipo de técnico del GAD parroquial de San José de Chazo y GADPCH, 2019

Mapa No.09.- Mapa de ecosistemas



Fuente: Cartografía Base Escala 1:5.000 IGM Límites Parroquiales GADPCH 2019

Elaborado por: Equipo de técnico del GAD parroquial de San José de Chazo y GADPCH, 2019

2.9 Uso de la tierra

La Parroquia San José de Chazo tiene una extensión de 1682,76 ha y según los datos obtenidos, mediante levantamiento cartográfico se determina que el 60% cultivos corresponden al ciclo corto (maíz, cebolla blanca, papas, habas, arveja, árboles frutales), 20% pasto natural el 20% pasto cultivado (avena vicia), la cabecera y sus dos comunidades corresponden a su zona de vivienda en una extensión de 405,95 ha.

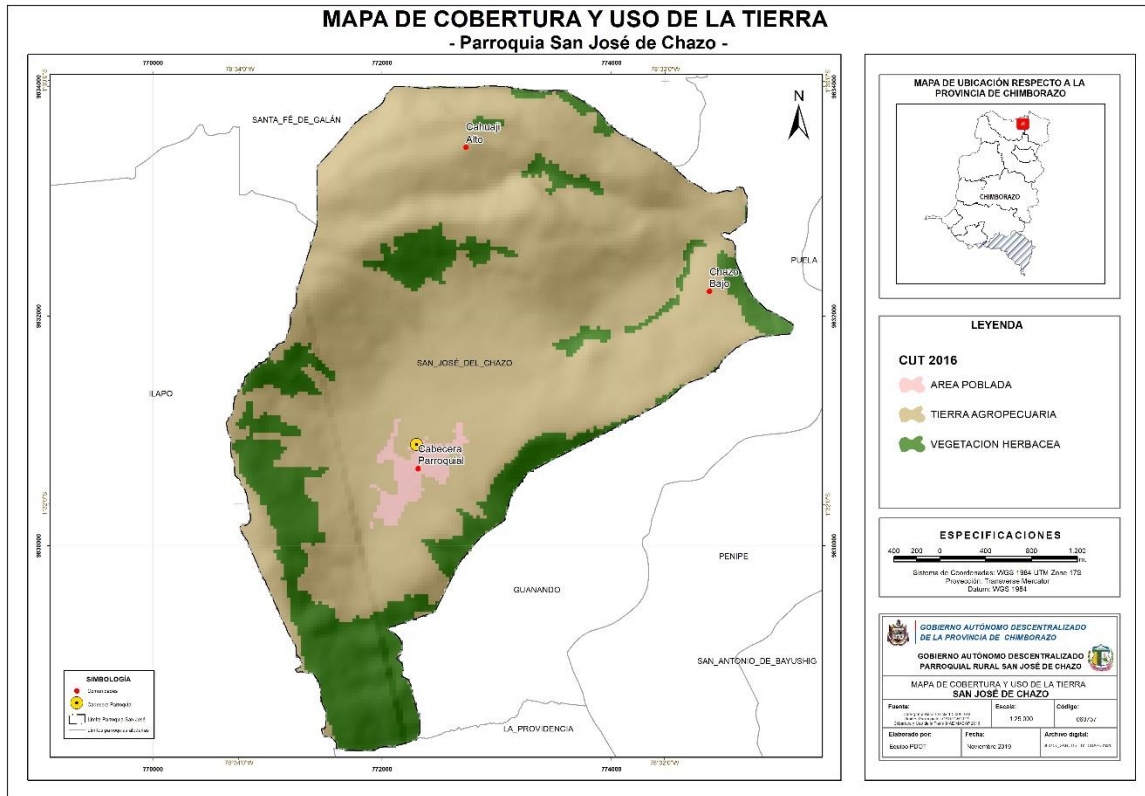
Tabla 14 .-Producción, por comunidad en la parroquia. (Hectáreas)

COMUNIDADES	VEGETACION ARBUSTIVA	CULTIVOS DE CICLO CORTO	PASTO CULTIVADO	PASTO NATURAL	CULTIVOS PERMANENTES	PARAMO	TOTAL
Cabecera Parroquial y Chazo Bajo	100	845	5	3	6	0	964
Cahuaji Alto	200	72,22	17,59	10,5	12,50	0	312.81
TOTAL	300	917,22	22,59	13,5	18,5	0	1276,81
PORCENTAJE	23%	72%	2%	1%	1%	0.0%	100.00%

Fuente: GADPR de San José de Chazo, 2019

Elaborado por: Equipo de técnico del GAD parroquial de San José de Chazo y GADPCH, 2019

Mapa No.10.- Mapa de cobertura y uso de la tierra



Fuente: Cartografía Base Escala 1:5.000 IGM Límites Parroquiales GADPCH 2019
 Elaborado por: Equipo de técnico del GAD parroquial de San José de Chazo y GADPCH, 2019

2.10 Amenazas y riesgos naturales y antrópicos

En la parroquia San José de Chazo se encuentra ubicada en un área definida como zona de peligro por encontrarse en un área ladera y volcánica por lo cual el Gobierno parroquial ha generado estudios, planes de contingencia y diferentes estrategias para mitigar estas amenazas y riesgos.

Tabla 15.- Matriz para descripción de amenazas naturales y antrópicas

AMENAZAS NATURALES	UBICACIÓN	OCURRENCIA
Volcánica	Cahuaji Bajo, San José de Chazo	Alta
Terremoto	Toda la Parroquia	Baja
Sequía	Toda la Parroquia	Media
Helada	Toda la Parroquia	Media
AMENAZA ANTRÓPICA	UBICACIÓN	OCURRENCIA
Quema	-	-

Tala	-	-
Caza	-	-
Erosión	San José de Chazo	Baja
Contaminación	En la Parroquia los recursos: agua y suelo	Alta

Fuente: GADPR de San José de Chazo, 2019

Elaborado por: Equipo de técnico del GAD parroquial de San José de Chazo y GADPCH, 2019

En base a la identificación de la población expuesta a las amenazas de epidemias y deslizamientos, en la parroquia San José de Chazo, se determinó que en las comunidades más afectadas la población afectada es la que a continuación se detalla.

Tabla 16.- Riesgos

Comunidad	Población expuesta	Acceso a alerta de evacuación	Grado de dependencia para evacuación	Total
Deslizamientos en la Cabecera Parroquial	750 personas	3	3	6 alta

Fuente: GADPCH 2019

Elaborado por: Equipo de técnico del GAD parroquial de San José de Chazo y GADPCH, 2019

En lo que respecta a los elementos esenciales en base a la identificación por su grado de importancia, se determinó que uno de siete elementos esenciales presenta una alta vulnerabilidad ante los efectos de las amenazas presentes en la Parroquia San José de Chazo, siendo el grado de exposición el factor común, en vista que este elemento esencial se encuentra ubicado en zonas susceptibles a las amenazas del terreno.

Tabla 17.- Amenazas a elementos esenciales

Elementos Esenciales	Dependencia / Autonomía	Permanencia y Calidad de Acceso	Vulnerabilidad Física	Epidemias	Deslizamientos	Total
Sistema de agua potable	Regional Chazo Santa Fe de Galán	3	1	0	0	4 media
Micro Reservorios	Seccional Chazo	3	2	0	2	7 alta
Cementerio Parroquial	Gad Parroquial	3	3	0	3	9 Alta

Fuente: GADPCH 2019

Elaborado por: Equipo de técnico del GAD parroquial de San José de Chazo y GADPCH, 2019

Tabla 18.- Síntesis de componente, problemas y potencialidades.

VARIABLES	PROBLEMAS	POTENCIALIDADES
Relieve	Presencia de erosión, eólica, hídrica permiten fuertes escorrentías en época de invierno en los centros poblados de zonas adyacentes a pendientes de cotas bajas.	La variabilidad de relieves diversifica los sistemas de producción agropecuarias.
Factores Climáticos	Existencia de Sequias, Heladas y plagas	Alta acción de evo transpiración permite abastecer a los cultivos de ciclo corto al no tener agua de riego
Agua	Existencia de Sequias	Agua descontaminada
Ecosistemas frágiles, servicios ambientales y territorio bajo conservación o manejo ambiental	Existe deforestación.	Reforestación de plantas nativa
Recursos naturales degradados o en proceso de degradación y sus causas	Alta incidencia de contaminación del suelo por contaminación	Suelos productivos

Fuente: Taller participativo parroquia San José de Chazo.

Elaborado por: Equipo de técnico del GAD parroquial de San José de Chazo y GADPCH, 2019.

3. Componente Socio Cultural

La modernidad entendida como la evolución social de los últimos dos siglos, y que trata sobre la explicación y la solución de las desigualdades, conduce a que la mirada social se imponga el reto de realizar nuevas lecturas sobre el territorio. En el territorio se desarrollan acciones humanas y sociales distintas, desde ese punto de vista pueden considerarse.

La significación del territorio no se agota en lo económico o físico, sino que incluye la existencia misma del grupo social, es factor importante de su identidad. En este caso el territorio es la prolongación, al tiempo que un generador, de prácticas sociales, lingüísticas y patrimoniales. En el territorio se interrelaciona el quehacer de los niños, niñas, adolescentes, jóvenes, adultos y adultos mayores, es el escenario de historias de hombres y mujeres, de desarrollo de sus potencialidades y también reducto de las inequidades resultado de las crisis económicas que han dejado un profundo deterioro

del tejido social. Por esto es imperante una planificación que permita la formulación de políticas y programas de desarrollo social.

Tabla 19.- Análisis Sociocultural

MATRIZ DE ANÁLISIS SOCIOCULTURAL DE LA PARROQUIA SAN JOSE DE CHAZO													
PRIVACIONES (SERVICIOS, BIENES, DERECHOS) Acceso o Cobertura	RIESGOS POTENCIALES	FACTORES DE VULNERABILIDAD						INSTITUCIÓN					ACCIONES A TOMAR
		POLÍTICOS	EDUCATIVOS	IDEOLÓGICOS Y CULTURALES	ORGANIZATIVOS	INSTITUCIONALES	ECONÓMICOS	PROVINCIAL	MUNICIPAL	PARROQUIAL	EJECUTIVO	GESTIÓN INTERNACIONAL	
Poco acceso para el alcantarillado	Enfermedades a la población						X		X	X			Gestionar para implementar Plan de alcantarillado
Disminución de los bonos a personas vulnerables	Exclusión económica						X				TENENCIA POLITICA, MIES		Eliminar trámites en el MIES
Incremento de número de niños con desnutrición infantil	Bajo desarrollo físico y mental		X				X				MSP	AYUDA EN ACCIÓN	Capacitación, concientización a la familia

Migración estudiantil hacia la ciudad	Pocas oportunidades para desarrollarse e intelectualmente		X				X				MINISTERIO DE EDUCACIÓN		Difusión por parte de la Unidad Educativa a padres y estudiantes
Consumo de alcohol y tabaco de jóvenes y adultos	Enfermedades Desintegración familiar						X				MSP, COMISARIA NACIONAL		Concientización y control de expendio de alcohol

Fuente: Taller participativo parroquia San José de Chazo

Elaborado por: Equipo de técnico del GAD parroquial de San José de Chazo y GADPCH, 2019

3.1 Población

Su población se encuentra distribuida en 3 comunidades como son: Chazo Bajo, Cahuaji Alto y la Cabecera Parroquial, según datos del INEC 2010 y la proyección de 13 años en el 2023 se tiene una población de 2194 habitantes.

Tabla 20.- Proyecciones referenciales de la Población de la Parroquia San José de Chazo 2010-2023.

Parroquia	Años													
	2010	2011	2012	2013	2014	2015	2016	2017	2018	2019	2020	2021	2022	2023
San José De Chazo	1077	1097	1119	1139	1161	1183	1203	1225	1245	2152	2162	2173	2183	2194

Fuente: Censo de Población y Vivienda INEC 2010 y puesto de salud

Elaborado por: Equipo de técnico del GAD parroquial de San José de Chazo y GADPCH, 2019

Según el levantamiento de campo por parte de los técnicos en el proceso de actualización al 2019. La población de la parroquia se encuentra mayoritariamente concentrada en la zona central de la misma, cuyos asentamientos humanos se encuentran entre una altitud que va desde los 2.600 a 3.600 msnm, existen 2152 habitantes disgregados por edad en los siguientes grupos.

Tabla 21 .- Población de San José de Chazo por grupos etarios y género.

Grupos de Edad	Hombres	%	Mujeres	%	Total
0 a 4 años	40,96	3,95	57,04	5,5	98
10 a 14 años	62,01	5,98	56	5,4	118,01
15 a 19 años	56	5,4	62,01	5,98	118,01
20 a 24 años	46,04	4,44	49,05	4,73	95,09
25 a 29 años	35,98	3,47	26,03	2,51	62,01
30 a 34 años	21,05	2,03	31,01	2,99	52,06
35 a 39 años	37,02	3,57	35,05	3,38	72,07
40 a 44 años	24,99	2,41	40,96	3,95	65,95
45 a 49 años	24,99	2,41	15,97	1,54	40,96
5 a 9 años	44,59	4,3	38,99	3,76	83,58
50 a 54 años	15,04	1,45	21,05	2,03	36,09
55 a 59 años	15,97	1,54	15,97	1,54	31,94
60 a 64 años	12,96	1,25	14	1,35	26,96
65 a 69 años	14	1,35	20,01	1,93	34,01

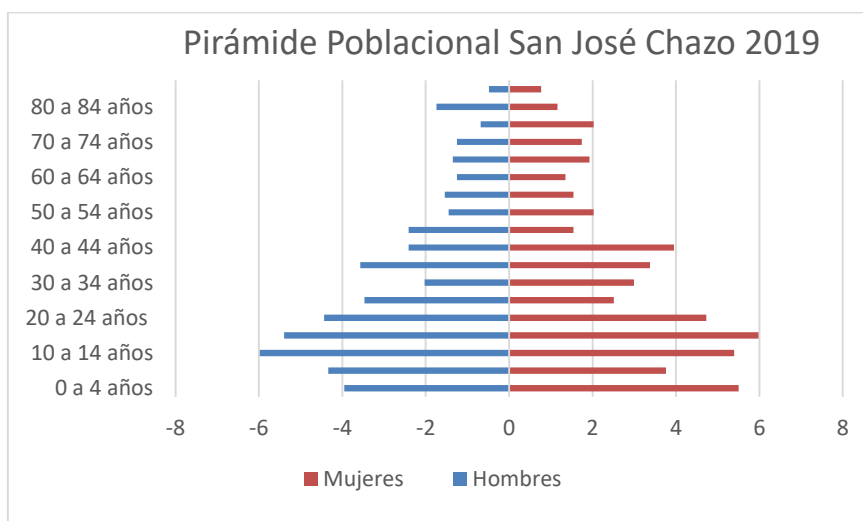
70 a 74 años	12,96	1,25	18,04	1,74	31,01
75 a 79 años	7,05	0,68	21,05	2,03	28,1
80 a 84 años	18,04	1,74	12,03	1,16	30,07
85 +	4,98	0,48	7,98	0,77	12,96
Total	494,63	47,7	542,24	52,29	1,037

Fuente: Infoplan 2010.

Elaborado por: Equipo de técnico del GAD parroquial de San José de Chazo y GADPCH, 2019

Se puede notar que existe un crecimiento en 5 años de 56 habitantes con relación a datos de proyección que nos arroja el INEC, esto nos ayuda a entender que existe un crecimiento poblacional inferior a la cantonal. Entonces si nos referimos al cuadro anterior la parroquia San José de Chazo presenta que el 48% corresponde a población masculina, mientras 52% corresponde a población femenina.

Gráfico 3. Pirámide poblacional en la parroquia de San José de Chazo



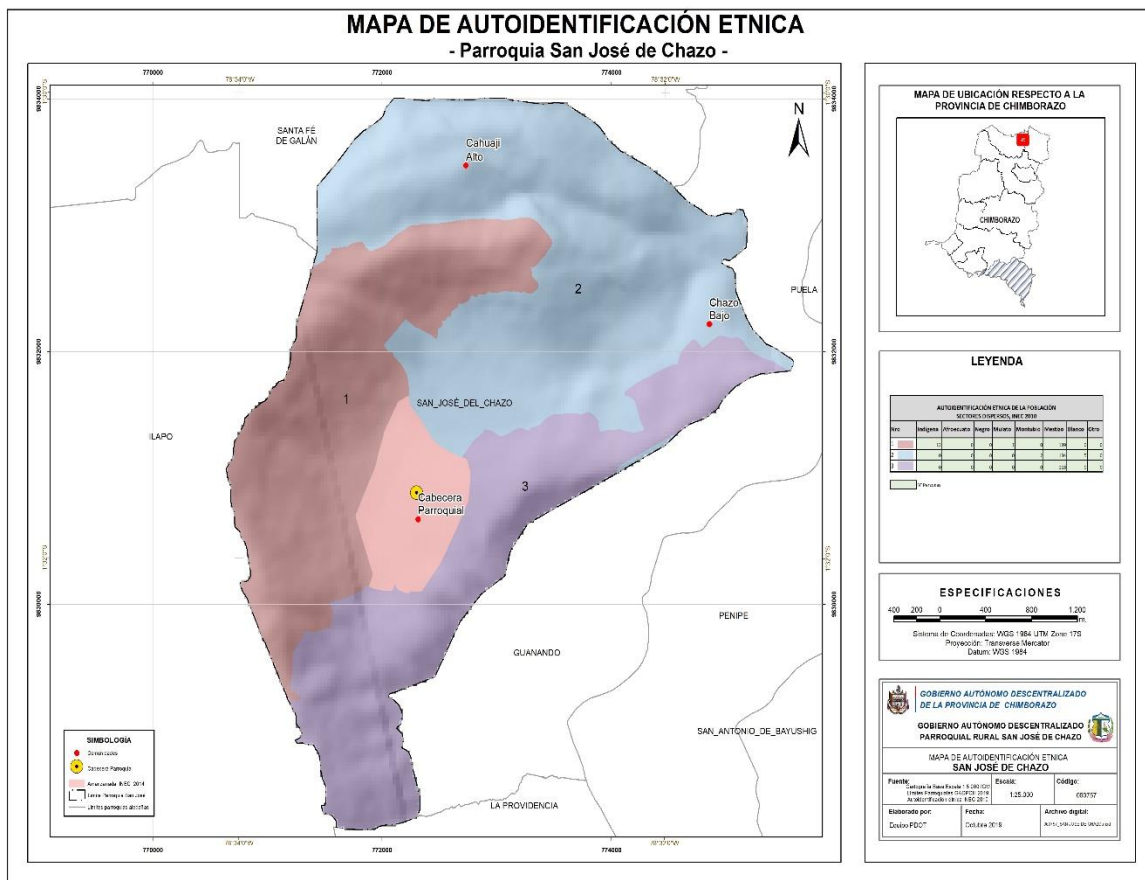
Fuente: INFOPLAN 2010

Elaborado por: Equipo de técnico del GADPRSJCHA y GADPCH, 2019

3.2 Auto identificación étnica.

Según la información de campo en la Parroquia San José de Chazo el 100% de la población se autodefine étnicamente como mestizo, no se reportan otros grupos étnicos. El idioma hablado es el español.

Mapa No.11.- Mapa de auto identificación étnica



Fuente: Cartografía Base Escala 1:5.000 IGM Límites Parroquiales GADPCH 2019

Elaborado por: Equipo de técnico del GAD parroquial de San José de Chazo y GADPCH, 2019

3.3 Pobreza

En este punto se analiza las inequidades sociales. En la parroquia San José de Chazo se ha identificado un total de 281 viviendas, de ahí que se tomará algunos valores de hogares y viviendas que acceden especialmente a los servicios básicos.

El 90,3 % de las viviendas disponen de energía eléctrica a través de la empresa pública; 27 viviendas acceden al servicio de telefonía convencional; 83 viviendas disponen de abastecimiento de agua por red pública; 57 viviendas disponen el servicio de eliminación de aguas servidas lo que representa que apenas el 20,6% accede a este servicio. El 34,3% de las viviendas tienen una disposición adecuada de excretas.

Tabla 22 .-Pobreza por necesidades básicas insatisfechas (NBI)

País - Región - Provincia - Cantón - Parroquia – Sexo	Porcentaje	Número de personas pobres	Población total
	$(n/N)*100$	N	N
San José del Chazo	93.73	972	1.037
Hombre	93.1	461	495
Mujer	94.3	511	542

Fuente: Censo de Población y Vivienda – INEC 2010 (NBI)

Elaborado por: Equipo de técnico del GAD parroquial de San José de Chazo y GADPCH, 2019

Como se puede notar en la tabla anterior existe el 52% de la población femenina sobre el porcentaje de los hombres con NBI, debido a que existen algunos hogares con jefatura de la mujer.

3.4 Alimentación

La Constitución de 2008 reconoce el derecho a la alimentación y establece que el contenido de los derechos registrados en ésta, se desarrollan de manera progresiva a través de las leyes, la política pública y la jurisprudencia.

El desarrollo del contenido del derecho a la alimentación por efectos normativos, se encuentra en las disposiciones de la Ley Orgánica de Régimen de Soberanía Alimentaria, vigente desde mayo de 2009, que fortaleció el concepto del derecho de alimentación por medio de la disponibilidad de alimentos baratos o gratuitos, que se logra a través de la ruptura de la intermediación entre productores y consumidores y la obligación de que las compras públicas del Estado prioricen a la producción familiar, comunitaria, micro, pequeña y mediana; y la reducción o eliminación de la incidencia de enfermedades causada por el consumo de alimentos contaminados.

En cuanto al desarrollo del contenido sobre el derecho de alimentación por la política pública, el Plan Todo una Vida contempla un el eje economía al servicio de la sociedad garantiza la alimentación saludable y la disminución drástica de las

deficiencias nutricionales logradas a partir de estrategias que permiten concebir el derecho de alimentación, como uno que garantice a la población, el será informada y asesorada sobre la adopción de dietas que permitan mejorar y cuidar su salud.

En suma, los elementos claves del marco constitucional y legal del Ecuador se articulan a partir de tres ejes principales: i) contenido progresivo del derecho a la alimentación, ii) soberanía alimentaria como objetivo estratégico, y iii) participación ciudadana en la gestión pública.

La parroquia San José de Chazo en coordinación con otras instituciones realiza estrategias para asegurar la alimentación sana, saludable, nutritiva y suficiente mediante la implementación de huertos familiares.

3.5 Salud

El principal puesto de atención de salud es el que se encuentra en la cabecera parroquial al que se lo denomina como Puesto de Salud N° 6 San José de Chazo. En donde se atiende alrededor de 2500 personas en Promedio según registros mensuales, de los cuales en morbilidad se atienden a 1500 pacientes y medicina preventiva a 1000 pacientes.

En la parroquia San José de Chazo existen iniciativas para lograr la cobertura sanitaria universal mediante visitas domiciliarias, el médico del barrio y campañas puerta a puerta.

Para reducir la mortalidad materna se ha implementado realizar capacitaciones tempranas de embarazos, acciones de promoción y prevención con grupos prioritarios y toda la población. Para mitigar las epidemias del SIDA y Tuberculosis en nuestra parroquia se realiza campañas de vacunación, pruebas rápidas y monitoreo intra y extra murales para la captación de pacientes que presenten dichas enfermedades, en lo que concierne a los servicios de salud sexual y reproductiva se aplica la estrategia del Plan Nacional de Salud Sexual y Reproductiva.

También existen acciones para fortalecer la prevención y el tratamiento del abuso de sustancias adictivas mediante charlas, procesos educativos sobre salud mental.

En general la infraestructura disponible es regular, aunque requiere ampliación de ciertas áreas como la bodega y sala de espera y en dotación de ciertos equipos necesarios en cuanto a la disponibilidad de personal médico se tiene una buena atención y cobertura en medicina general y odontología.

Infraestructura disponible en los servicios de salud

Tabla 23.- Infraestructura disponible en los servicios de salud en las comunidades de la parroquia.

Comunidad	Nombre de la institución	Estado de la edificación			Tenencia del bien			
		Bueno	Regular	Malo	Propia	Comodada	Arrendada	Prestada
San José de Chazo Cabecera	P.S. Chazo		x		x			
Cahuaji Alto	IESS		x		x			

Fuente: Trabajo de Campo 2019.

Elaborado por: Equipo de técnico del GAD parroquial de San José de Chazo y GADPCH, 2019

Personal disponible en los servicios de salud

Tabla 24.- Personal disponible en los servicios de salud en las comunidades de la parroquia.

Comunidad	Nombre de la institución	Personal dispuesto (número de funcionarios)									
		Médicos	Odontólogos	Obstétricas	Auxiliar Enfermera	Auxiliares de servicios odontológicos	Personal administrativo	Personal de apoyo	Inspectores	Promotores de salud	
San José de Chazo Cabecera	P.S. Chazo	3	2		2	1					2
Cahuaji Alto	IESS,	1			1		1				

Fuente: Trabajo de campo 2019.

Elaborado por: Elaborado por: Equipo de técnico del GAD parroquial de San Jose de Chazo y GADPCH, 2019

Equipamiento disponible en las unidades de atención de salud

Tabla 25.-Equipamiento disponible en las unidades de atención de salud en las comunidades de la parroquia.

Comunidad	Nombre de la institución	Biblioteca		Servicios de comunicación			Disponibilidad de laboratorios				Herramienta de campo		Disponibilidad de equipos de computo		
		Si	No	Telefonía	Fax	Internet	Física	Química	Ciencias naturales	No disponible	Si	No	Si	No	Número de equipos disponibles
San José de Chazo	P.S. Chazo			X		x				X			X		2
Cahuaji Alto	IESS			X		x				X			x		2

Fuente: Trabajo de campo 2019.

Elaborado por: Equipo de técnico del GAD parroquial de San José de Chazo y GADPCH, 2019

Enfermedades más comunes registradas por las instituciones de salud.

Tabla 26.-Enfermedades más comunes registradas por las instituciones y puestos de salud en las comunidades de la parroquia.

Comunidad	Nombre de la institución	Enfermedades más comunes registradas en		
		Niños	Adultos	Adultos mayores
San José de Chazo Cabecera	P.S. Chazo	Infecciones respiratorias agudas y gastrointestinales	I.R.A.S	Osteomusculares, I.R.A.S
Cahuaji Alto	IESS	Respiratorio y ojos	Respiratorio y ojos	I.R.A.S

Fuente: Entrevistas en las instituciones que prestan servicios de salud.

Elaborado por: Equipo de técnico del GAD parroquial de San José de Chazo y GADPCH, 2019

3.6 Educación

La parroquia dispone de la Unidad Educativa José Enrique Rodo, la misma que funciona en la cabecera parroquial, dispone de un área de 8.417 m², es de sostenimiento fiscal, de régimen sierra, modalidad presencial, jornada matutina y lengua es español.

Al momento dispone de 21 docentes y una persona de servicio. Según datos recopilados en la actualidad asisten alrededor de 158 alumnos, siendo 72 hombres y 86 mujeres.

En esta Unidad Educativa se cuenta con 3 clubes en manualidades 2 artística pintura, 1 cooperativismo, 1 huertos familiares, 1 computación.

Dispone de 15 aulas, 2 centros de cómputo con un total de 20 máquinas.

En la Comunidad de Cahuají Alto se dispone de la ESCUELA DE EDUCACIÓN BÁSICA MIGUEL ANGEL CORRAL, que cuenta con 4 docentes; en cargados de 35 estudiantes de los cuales 20 pertenecen al género femenino y 15 al masculino.

3.7 Uso de espacios públicos

En la cabecera parroquial podemos encontrar como espacio de encuentro común el estadio “Juan Guevara” equipado ya que dispone de área de juego debidamente

enchampado con su respectivo mantenimiento, dispone de camerinos y graderíos con cubierta.

Imagen 1. Estadio Juan Guevara ubicado en la cabecera parroquial de Chazo.



Fuente: Trabajo de Campo

Elaborado por: Equipo de técnico del GAD parroquial de San José de Chazo y GADPCH, 2019

Frente a la casa parroquial tenemos las canchas bajo cubierta, en donde también se dispone de una concha acústica y se las utiliza en los diferentes eventos sociales y cívicos que se desarrollan en la parroquia.

Imagen 2. Concha Acústica



Fuente: Trabajo de Campo

Elaborado por: Equipo de técnico del GADPRSJCH y GADPCH, 2019

Imagen 3. Cancha de uso múltiple frente a las oficinas GAD Parroquial y junta a la Iglesia de la cabecera parroquial.



Fuente: Trabajo de Campo

Elaborado por: Equipo de técnico del GADPRSJCH y GADPCH, 2019

En la comunidad de Cahuaji Alto se dispone un área destinada para un Estadio, pero por su ubicación se encuentra en pésimo estado, por su área de juego pasa la vía principal para ingreso al sector de la Iglesia, además es utilizada en las festividades de la comunidad para eventos como rodeos y eventos sociales.

Imagen 4. Área destinada para estadio en la comunidad de Cahuaji Alto.



Fuente: Trabajo de Campo

Elaborado por: Equipo de técnico del GADPRSJCH y GADPCH, 2019

En la comunidad de San Antonio de Chazo Bajo se dispone de una cancha multiuso con cubierta la misma que es utilizada para la realización de eventos deportivos sociales y culturales, se encuentra en buen estado.

Imagen 5. Cancha de uso múltiple, comunidad Chazo Bajo.



Fuente: Trabajo de Campo

Elaborado por: Equipo de técnico del GADPSJCH y GADPCH, 2019

No se ha identificado la infraestructura ni espacio para un parque ornamental y/o infantil.

3.8 Cobertura de patrimonio

El INPC no registra ningún bien en la parroquia San José de Chazo pero la población considerar a la iglesia de la cabecera parroquial.

Imagen 6. Iglesia de la cabecera Parroquial.



Fuente: Trabajo de Campo
Elaborado por: Equipo de técnico del GADPRSJCH y GADPCH, 2019

Tabla 27.-Registro de los bienes culturales de la parroquia.

Comunidad	Nombre del bien	Nombre del propietario del bien	Tenencia	Época de construcción	Tipología formal	Tipología funcional	Amenaza natural al bien	Amenaza antrópica al bien
Cabecera parroquial	* Iglesia Central	Curia	Propia	1980				

Fuente: Entrevista al encargado del bien cultural
Elaborado por: Equipo de técnico del GAD parroquial de San José de Chazo y GADPCH, 2019

3.9 Festividades y otras expresiones culturales

Las festividades y tradiciones están vinculadas a actos religiosos en especial a la fe católica que profesa la población siendo la navidad, Semana Santa, Finados, y Corpus Cristi. Fechas en la que se reúnen las familias y preparan platos tradicionales como papas con cuy, gallina y chancho horneado, la fritada, pan y colada morada. Otras festividades importantes son el día de la madre, Carnaval, el 19 de marzo que es la celebración de las fiestas patronales en honor a San José, y el 21 de enero que

son las fiestas de parroquialización. Además, cada comunidad tiene su fecha de celebración en homenaje a su santo patrono es así se celebra el 13 de junio día de San Antonio en Chazo bajo y el 29 de julio San Pedro en Cahujá Alto. Como acto principal se destacan en todas las festividades misas, juegos populares y campeonatos deportivos amenizados por bandas musicales de sectores vecinos y danzas populares.

Tabla 28.-Tradiciones practicadas en los asentamientos humanos de la parroquia.

Comunidad	Breve descripción de la tradición	MESES (especificar el número del día)											
		Enero	Febrero	Marzo	Abril	Mayo	Junio	Julio	Agosto	Septiembre	Octubre	Noviembre	Diciembre
Chazo Bajo	Bailarines y pastores												25
	Reyes	✓											
	Agua polvo y pintura		✓										
	Pan y colada Morada											2	
	Misa en honor a San Antonio						✓						
San José de chazo	El animero										✓		
	Procesión, representación del vía crucis				✓								
	Pase de niño											25	
	Juega con agua y polvo		✓										
Cahujá Alto	Juega con agua y polvo I		✓										
	Pase de niño											25	
	Pan y colada Morada										2		

Fuente: Trabajo de Campo

Elaborado por: Equipo de técnico del GAD parroquial de San José de Chazo y GADPCH, 2019

3.10 Cuentos y leyendas ancestrales de la parroquia.

Cuentos.

Dentro de cuentos se relata sobre el origen del nombre San José de Chazo y es debido a que en el lugar donde actualmente está asentada la parroquia estaba habitada por un Cacique llamado CHASI quien habría intervenido en la fundación de Guano en honor a este primer habitante llamaron a esta comunidad Chazo.

Tradiciones practicadas en la parroquia.

La tradición que aún se conserva y practica en la actualidad es el animero (Francisco López) quien es una persona vestida de blanco que lleva una calavera y entona canciones religiosas el día de todos los santos (2 de noviembre).) Expresiones artísticas. Se ha identificado 2 grupos de danza, una en la cabecera parroquial y otra en la comunidad de Cahujá Alto, los mismos que son conformados por jóvenes de cada sector e incluso personas que residen en la ciudad de Riobamba pero son oriundos de la parroquia .No se reporta grupos de música

3.11 Síntesis del componente, problemas y potencialidades

Tabla 29.-Socio Cultural

VARIABLES	PROBLEMAS	POTENCIALIDADES
Educación	Los estudiantes no tienen la debida atención por falta de docentes	Existe la necesaria Infraestructura educativa instalada que favorece a la calidad de la educación(unidad educativa y Escuela)
Salud	Inexistencia de especialistas en el área de medicina	Se cuenta con 2 unidades de salud debidamente equipadas y la atención de unidades móviles los que brindan una cobertura adecuada en el servicio de salud.
Acceso y uso de espacio público y cultural	Espacios Públicos en mal Estado	La población de cada uno de los centros poblados cuenta al menos con una cancha de uso múltiple y la matriz con un estadio deportivo que fomenta el deporte.
Organización Social	Las organizaciones existentes tienen un funcionamiento deficiente	Existe un alto número de organizaciones que acogen a la mayor parte de la población de cada uno de los asentamientos humanos.

Fuente: Taller participativo parroquia San José de Chazo

Elaborado por: Equipo de técnico del GAD parroquial de San José de Chazo y GADPCH, 2019

4. Componente Económico Productivo

La Parroquia San José de Chazo es conocida por la producción de choclo a nivel cantonal e inclusive a nivel de la zona centro del país, actividad que ha permitido dinamizar la economía local, al mismo tiempo las demás actividades agropecuarias representan una alternativa de desarrollo socio-económico que están siendo impulsadas por autoridades locales de turno a fin de que los habitantes de la zona se integren al cambio del sistema económico productivo.

El presente diagnóstico es el primer paso para proponer líneas estratégicas de acción y un acuerdo participativo en el marco de construcción del Plan de Desarrollo y Ordenamiento Territorial para disponer de información veraz de actividades productivas socio económicas, que se desarrollan dentro de la parroquia que direccionarán el accionar de las autoridades en la toma acertada de decisiones para promover actividades en beneficio de los chaceños.

Con el diagnóstico económico se pretende promover estrategias que atraigan la participación del sector privado en la generación de oportunidades productivas; con énfasis en actividades agropecuarias y artesanales. Además, se persigue también aprovechar las potencialidades existentes en el territorio para propiciar el desarrollo económico local en conjunto con los GAD, s y el Gobierno Nacional

Tabla 30.-Análisis de la canasta Productiva

MATRIZ DE ANÁLISIS DE LA CANASTA PRODUCTIVA DE LA PARROQUIA SAN JOSE DE CHAZO							
PRODUCTO	FASES			PRIORIDAD		HECTÁREAS	RENDIMIENTO ECONOMICO
	PRODUCCIÓN	COSECHA	VENTA	CANTIDAD DE PRODUCTORES	POSICIÓN EN BASE A LA CANTIDAD DE PRODUCTORES		
Maíz	2908,8 Kg	80,00%	20 usd por saco	300	1	828	1.324.800,00
Cebolla Blanca	5000 atados /Ha	90,00%	2 usd el atado	200	2	22,06	209.570,00
Tomate de árbol	40 sacos/ha	90,00%	23 usd el saco	50	6	10	17.480,00
Arveja	70 sacos/ha	90,00%	15 usd el saco	300	5	18,59	37.087,05
Papa	450 sacos/Ha	90,00%	20 usd el saco	100	3	41,22	82.233,90
Habas	200 sacos /Ha	90,00%	9 usd el saco	150	4	8,94	30.574,80
Pasto	1			0,00%	7	22,59	
vicia	1			0,00%	8	12,42	
avena	1			0,00%	9	8,78	
Ganado de engorde	500 toretes de engorde	90,00%	1000 c/u	250	1		950.000,00
Especies menores	1774				3		
Chanchos	240	90,00%	120 c/u	240	2		54.720,00
total de rendimiento económico							2.706.465,75

Fuente: Taller participativo parroquia San José de Chazo

Elaborado por: Equipo de técnico del GAD parroquial de San José de Chazo y GADPCH, 2019

4.1 Actividades económicas / sectores productivos

4.1.1. Agricultura

Como referente productivo en la provincia de Chimborazo es el maíz de Chazo, cultivo que se siembra y se produce en San José de Chazo (cabecera parroquial) y Chazo Bajo de manera ancestral y en el que actualmente se conserva algunas de las prácticas culturales como el uso de la yunta en áreas pequeñas y con pendientes pronunciadas pero se ha tenido la presencia de la tecnificación con la presencia de maquinaria agrícola especialmente para la preparación del suelo, se emplea de semilla propia de la zona.

Tabla 31.-Cultivos que se han conservado en los asentamientos humanos de la parroquia

Comunidad	Nombre del cultivo	Mes de preparación de suelo	Uso de maquinaria en la preparación de suelo		Mes de siembra	Mes de cosecha	Mes de deshierba	Meses en que se presentan heladas	Meses más secos	Meses de descanso del terreno
			Si	No						
Chazo bajo	Maíz	Julio	si		Ago-Sep-Oct	Feb_Marz	Nov.	Nov.	Dic.	Jun-Jul
Cabecera Parroquial	Maíz	Julio-Agos	si		Ago-Sep-Oct	Feb-Marz-Abri-May	Oct-Nov_dic	Jul-Agos-Dic	Oct-Nov_dic	Sep
Cahuají Alto	Cebolla blanca	Febrero	si		Marz-Abr-May	Agos-Dic	Abr-May	Jun-Jul	Nov_dic	EneFeb

Fuente: Trabajo de campo

Elaborado por: Equipo de técnico del GAD parroquial de San José de Chazo y GADPCH, 2019

4.1.2 Prácticas productivas ancestrales.

La Parroquia Chazo por sus características que presenta tiene como aptitud la producción agrícola desde épocas ancestrales, es así que en la cabecera parroquial predominaba el cultivo del maíz y frutales como es la manzana, pero este último se ha ido sustituyendo por el cultivo de maíz al presentar mejor rentabilidad familiar

4.1.3 Principales productos del territorio.

La principal actividad económica que desarrolla la población de la parroquia San José de Chazo es tradicionalmente la agropecuaria. Dentro de ella la producción de maíz suave (choclo) es la más importante en la cabecera parroquial, Chazo Bajo y en la comunidad de Cahuaji Alto la mayor parte de su territorio está destinada para la producción de cebolla blanca, en el siguiente cuadro detallaremos los principales cultivos que se cultivan en la parroquia.

Tabla 32.-Superficie por cultivos.

CULTIVO	SUPERFICIE PRODUCTIVA PARROQUIAL (Ha)	% CULTIVO	SUPERFICIE CULTIVO (HA)
Maíz	977,6	85	828
Cebolla blanca		2	22,06
Papa		4	41,22
Pasto		2	22,59
Avena		1	8,78
Vicia		1	12,42
Arveja		2	18,59
Haba		1	8,94
Tomate de Árbol		1	10
Frutales		1	5

Fuente: Trabajo de Campo

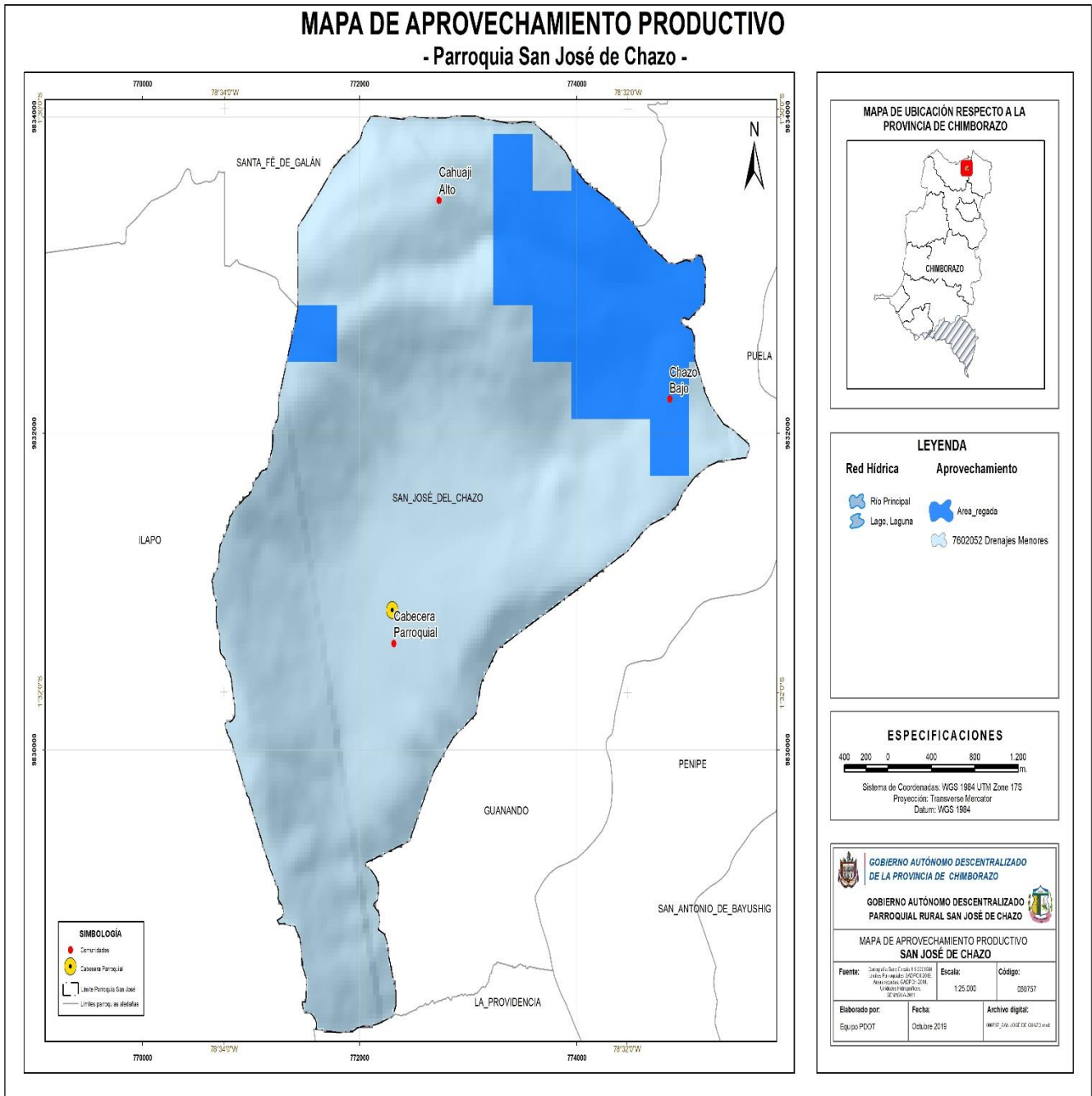
Elaborado: Equipo Técnico del GAD PARROQUIAL SAN JOSÉ DE CHAZO

Si analizamos los datos de la tabla No 32 , podemos determinar que en la parroquia el principal cultivo que se desarrolla por parte de los agricultores es la producción de maíz suave, el mismo que puede ser cosechado como choclo y como grano seco, el cultivo de maíz se desarrolla principalmente en la cabecera parroquial y la comunidad de Chazo Bajo; en cambio en la comunidad de Cahuaji Alto, gracias a las condiciones ambientales los agricultores pueden cultivar cebolla blanca, habas y papa entre los principales, pero también se dedican a la producción de ganado lechero.

De acuerdo a la información disponible en el sistema nacional de información, según su estudio realizado en el campo, manifiestan que en la parroquia San José de Chazo, cuenta con una superficie productiva de 977,60 hectáreas con un promedio de tenencia de la tierra de 2,36 hectáreas para los 414 habitantes dedicados a la producción agropecuaria, de las mismas el 74% se encuentran legalizadas y el 26% restante no está legalizado.

Uno de los cultivos que está teniendo auge en la parroquia es la producción de tomate de árbol, el mismo que está siendo manejado de una forma técnica que es impartida por los técnicos de proyecto hombro a hombro del MAG.

Mapa No.12.- Mapa de aprovechamiento productivo



Fuente: SIN (Sistema Nacional de Información) 2019

Elaborado por: Equipo de técnico del GAD parroquial de San José de Chazo y GADPCH, 2019

4.2 Trabajo y Empleo.

Más de la mitad de la población económicamente activa de la parroquia San José de Chazo presta su contingente en la actividad económica de agricultura, caza y pesca

con 414 personas, en comercio y manufactura con 12 personas cada uno, en el sector público 8 personas y con menor número el sector de comercio y en los hogares como empleadores.

Tabla 33.- Población económicamente activa por actividad económica.

ACTIVIDAD ECONOMICA	Censo años		
	1990	2001	2010
Agricultura, silvicultura, caza y pesca	337	395	414
Manufactura	10	11	12
Comercio al por mayor y menor	-	16	5
Sector público	4	5	8
Construcción	-	-	12
En los hogares como empleadores	-	-	1

Fuente: SNI, noviembre 2019

Elaborado por: Equipo de técnico del GAD parroquial de San José de Chazo y GADPCH, 2019

4.3 Crecimiento económico

4.3.1 Fuentes de ingresos familiares

De una muestra de la población económicamente activa con un error del 23% se concluyó que la principal fuente de ingreso económico familiar en un 68,6% corresponde a las actividades relacionadas con la agricultura; el 7.3% se ocupa y recibe ingresos de la actividad pecuaria; en menor porcentaje están las contribuciones provenientes de los sectores artesanales y empleados públicos con 1.5% cada uno, otra fuente de ingreso familiar dentro de la parroquia es el que procede de empleados privados en un 5.1% y del sector de la construcción con el 2.2%. (Actividad siembra de Maíz)

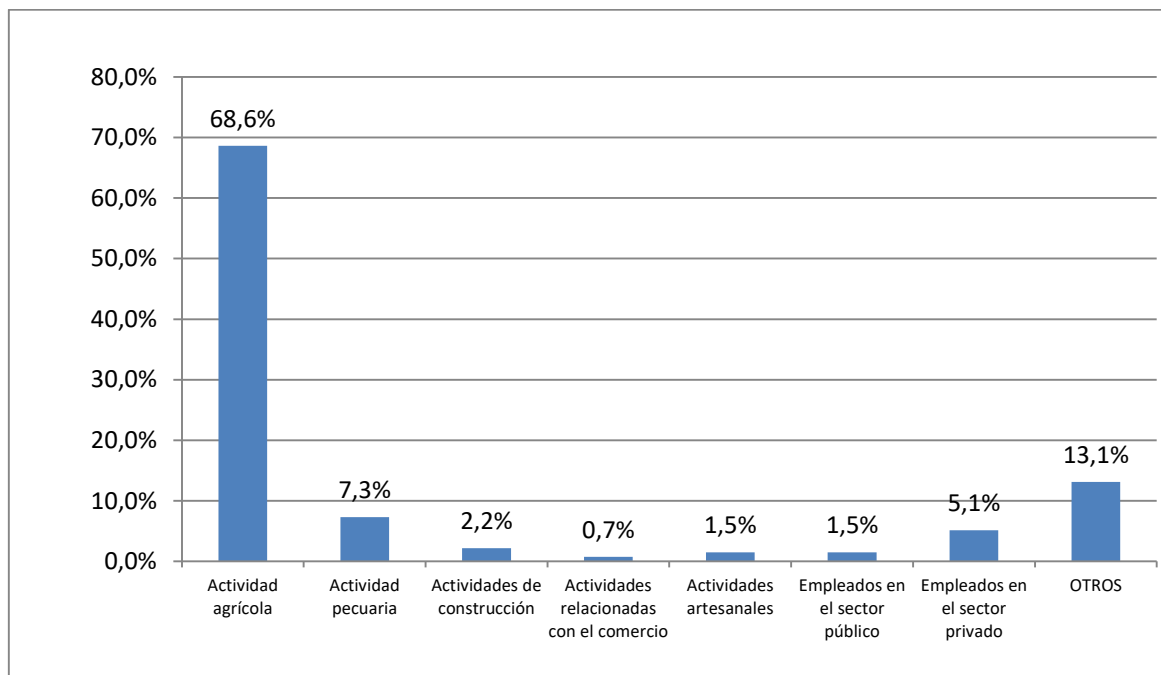
Tabla 34.- Fuente De Ingresos De La Parroquia San José De Chazo.

Fuentes de ingresos familiares	Numero	Porcentaje
Actividad agrícola	94	68.6%
Actividad pecuaria	10	7.3%
Actividades de construcción	3	2.2%
Actividades relacionadas con el comercio	1	0.7%
Actividades artesanales	2	1.5%
Empleados en el sector público	2	1.5%
Empleados en el sector privado	7	5.1%
OTROS	18	13.1%
TOTAL	137	100%

Fuente: Encuesta alumnos de 7mo de Básica de las Escuelas de la Parroquia

Elaborado por: Equipo de técnico del GAD parroquial de San José de Chazo y GADPCH, 2019

Gráfico 4. Población económicamente activa por segmento de ocupación



Fuente: trabajo de campo

Elaborado por: Equipo de técnico del GAD parroquial de San Jose de Chazo y GADPCH, 2019

4.3.2 Factores de producción

Industria, innovación e infraestructura

Tipo de productos agrícolas procesados

Tabla 35.- Tipos y volumen de procesamiento de productos agrícolas.

Comunidad	Nombre o razón social de la empresa	En funcionamiento		Tipo de productos agrícolas que se procesan	Capacidad de productos agrícolas que se procesan.			
		Si	No		Anual	Unidad		
Cabecera Parroquial	Asociación de Agricultores de San José de Chazo	X		Semilla certificada de maíz	x	quintales	100	Anuales

Fuente: Trabajo de campo

Elaborado por: Equipo de técnico del GAD parroquial de San José de Chazo y GADPCH, 2019

La Fundación Ayuda en Acción proporciona equipos para el proceso de la semilla de maíz, con una capacidad de producir 1 quintal por hora (desgranada, secada y clasificada), el cual no está siendo utilizado a su capacidad de funcionamiento y solo en ocasiones es utilizado por miembros de la Asociación para producir de acuerdo a las necesidades de consumo familiar.

4.4 Vulnerabilidad

Amenazas a la infraestructura y áreas productivas.

En la parroquia de San José de Chazo existe la presencia de diferentes riesgos de la naturaleza, entre ellos la caída de Ceniza con un 0 %, Sequía con un 43,52%, vientos fuertes con 30,80%, deslizamientos con 23,51% y heladas con un 30,25%.

Tabla 36.-Factores Naturales derivados del Clima.

Helada (%)	Sequia (%)	Inundación (%)	Ceniza (%)	Viento Fuerte (%)	Precipitación Fuerte (%)	Deslizamiento (%)	Otros (%)
30,25	43,52	0,32	0	30,8	0,32	23,51	0

Fuente: Trabajo de campo PDOYT 2015

Elaborado por: Equipo de técnico del GAD parroquial de San Jose de Chazo y GADPCH, 2019

2.2.9.1 Análisis financiero de la circulación de capital y flujos de bienes y servicios

Tabla 37.- Fuentes de financiamiento.

Institución financiera	Número de asociados	Productos de crédito	Monto mínimo otorgado/solicitud	Monto máximo otorgado/solicitud	Plazo (meses)	Tasa de interés Anual (*)
Caja Comunitaria San José	48	Abierto a todos	400	6000	24	8%
Caja Comunitaria Cahuaji Alto	64	Agrícola y Pecuario	300	300	12	1.00%

Fuente: Trabajo de campo

Elaborado por: Equipo de técnico del GAD parroquial de San José de Chazo y GADPCH, 2019

Las Caja Comunitaria San José viene trabajando desde Marzo del 2008 con CEBYCAM y la Diócesis de Riobamba, en el 2009 se adhirió el IEPS (Programa del MIES) quien incremento el fondo para créditos para proyecto de maíz y ganadería de engorde, en la actualidad viene funcionando independientemente, la misma que acoge a 48 socios y oferta créditos a más o menos 200 personas.

En la comunidad de Cahuaji Alto la caja comunitaria trabaja dentro la organización COMPAG con créditos para cebolla blanca, cerdos, gallinas, ganadería de engorde.

Tabla 38.-Síntesis del componente, problemas y potencialidades.

VARIABLES	PROBLEMAS	POTENCIALIDADES
Trabajo y Empleo	capacitación técnica ineficiente en los trabajadores Agrícolas de la Parroquia	Se cuenta con un 48,36% de la población en el grupo etáreo de 20 – 40 años los mismos que son la fuerza productiva de la parroquia.
Principales Productos del Territorio	Bajo rendimiento de los principales productos	Los principales cultivos de la zona son (maíz, (choclo), cebolla blanca, tomate de árbol, habas, tomate de árbol, manzana, arveja)
Seguridad y soberanía alimentaria	Mucha utilización de abonos químicos	Áreas de terreno disponible para productos de soberanía alimentaria
Infraestructura para el fomento productivo	Los precios de los productos son bajos en el mercado	Contamos con una organización de semilleritos de maíz certificado y con un Centro de Acopio, equipos y un tractor agropecuario.

Fuente: Taller participativo parroquia San José de Chazo

Elaborado por: Equipo de técnico del GAD parroquial de San José de Chazo y GADPCH, 2019

5. Componente de Asentamientos Humanos, Movilidad, Energía y Telecomunicaciones

En la parroquia San José de Chazo existen asentamientos bien diferenciados que son: Chazo Bajo, San José de Chazo y Cahuají Alto.

En el análisis de este componente de Asentamientos Humanos, movilidad, energía y Telecomunicaciones se describe la movilidad entre los núcleos poblados según los tipos de vías de la parroquia, analizando su densidad y conectividad.

También se describirá las infraestructuras energéticas y el potencial que tiene para la producción; además, se describirán los tipos de conectividad y redes telefónicas de la parroquia

5.1 Centros poblados

Existen edificaciones de adobe en las zonas rurales de la parroquia y en los centros poblados de las comunidades se identifican construcciones de cemento y ladrillo, además las construcciones de espacios deportivos como estadios y cubiertas metálicas.

Imagen 7. Centros Poblados



Fuente: Fotografías GAD parroquial San José de Chazo

Elaborado por: Equipo de técnico del GAD parroquial de San José de Chazo y GADPCH, 2019

De las 375 familias que viven en la Parroquia, 338 tienen vivienda propia de las cuales el 84% de las construcciones son mixtas y el 16% restante son viviendas construidas con hormigón.

Tabla 39.-Características constructivas de las viviendas en las comunidades de la Parroquia de San José de Chazo.

Comunidad	Número de familias que cuentan con vivienda propia	Características constructivas de la vivienda		
		Número de viviendas con construcción tradicional	Número de viviendas con construcción mixta	Número de viviendas con construcción de hormigón
Chazo Bajo	30	0	27	3
San José de Chazo Cabecera	200	0	180	20
Cahuaji Alto	108	0	106	2

Fuente: Visita de Campo 2019

Elaborado por: Equipo de técnico del GAD parroquial de San José de Chazo y GADPCH, 2019

5.2 Relaciones entre asentamientos humanos

El principal asentamiento humano que destaca en cuanto a población, es la cabecera parroquial, la dotación de agua potable en la parroquia es de 0% y su cobertura de agua entubada alcanza al 90% de la población, los servicios de saneamiento básico y manejo de desechos sólidos definidos por la cobertura en alcantarillado para la cabecera parroquial es de 15% con relación al número de viviendas y para el resto de comunidades es de 0%. La cobertura de manejo de los desechos sólidos es del 0% en toda la parroquia.

5.3 Flujo de servicios, viene y personas

Disponibilidad de servicios básicos de agua, electricidad y saneamiento básico

Tabla 40.- Disponibilidad de servicios básicos de agua, electricidad y saneamiento básico en las comunidades de la parroquia de San José de Chazo.

Comunidad	Servicio de agua de consumo humano y uso doméstico						Servicio de energía eléctrica		Servicio de Alcantarillado			Servicio de recolección de basura		
	Disponibilidad		Toma de Suministro				Si	No	Si	No	Unidades Sanitarias Básicas	Si	No	Institución
	Si	No	Red Pública	Agua Entubada	Carro Repartidor	Pozos Propios								
Chazo Bajo	X			X			X			X	X		X	
San José de Chazo Cabecera	X			X			X		X		X	X		GAD. PARROQUIAL
Cahuaji Alto	X			X			X		X	X		X		

Fuente: Trabajo de Campo 2019

Elaborado por: Equipo de técnico del GAD parroquial de San José de Chazo y GADPCH, 2019

En el cuadro el acceso en disponibilidad del agua entubada para uso doméstico y electricidad con la que cuentan en las comunidades es en la mayoría de sus habitantes, en cuanto al alcantarillado solo dispone en el centro de la parroquia y en las diferentes comunidades están equipadas de unidades sanitarias básicas, el GAD Parroquial realiza el servicio de recolección de desechos sólidos en la parte central de San José de Chazo, donde ubican este desechos en un botadero provisional, la recolección de basura es un servicio con el que no se cuenta Chazo Bajo ni Cahuaji Alto por lo que la población recurre a la quema o a enterrar los desechos, y los desechos hospitalarios de toda la parroquia la realiza el GAD. Municipal.

5.4 Disponibilidad y características del servicio de agua de consumo humano y uso doméstico

5.4.1 Disponibilidad

La cabecera parroquial de San José de Chazo y Cahuaji alto obtiene el servicio de agua de consumo humano de la Regional Chazo-Galán de la fuente la Ciénega. Y Chazo Bajo de la fuente de Güillis.

Tabla 41.-Disponibilidad del servicio de agua de consumo humano y uso doméstico en las comunidades de la parroquia de San José de Chazo.

Comunidad	Disponibilidad del servicio de agua de consumo humano		Nombre del sistema	Dispone de tratamiento este servicio	
	Si	No		Si	No
Chazo Bajo	X		Güillis		x
San José de Chazo Cabecera	X		Chazo-Galán		x
Cahuaji Alto	X		Chazo-Galán		x

Fuente: Trabajo de Campo 2019

Elaborado por: Equipo de técnico del GAD parroquial de San José de Chazo y GADPCH, 2019

5.4.2 Caracterización

Tabla 42.- Características del servicio de agua de consumo humano y uso doméstico en las comunidades de la parroquia de San José de Chazo

Comunidad	Nombre del sistema	Daños registrados en el sistema de conducción																		
		Daños en la captación			Daños en el tanque reservorio y TRP			Daños en la tubería principal		Daños en la tubería de distribución		Daños en las obras de regulación			Daños en los medidores			Daños en el sistema de impulsión		
		Fisuras	Destruído	No	Fisuras	Filtración	Sin tapa	Roturas	Taponamientos	Roturas	Taponamientos	Válvulas	Válvulas	Tanques	Roturas	No	Mala	Daños en	Falta de	Daños en
Chazo Bajo	Güillis						X		x											
San José de Chazo Cabecera	Chazo-Galán						X		x			x	x							
Cahuaji Alto	Chazo-Galán			x				X	x	x		x				x				

Fuente: Trabajo de Campo 2019

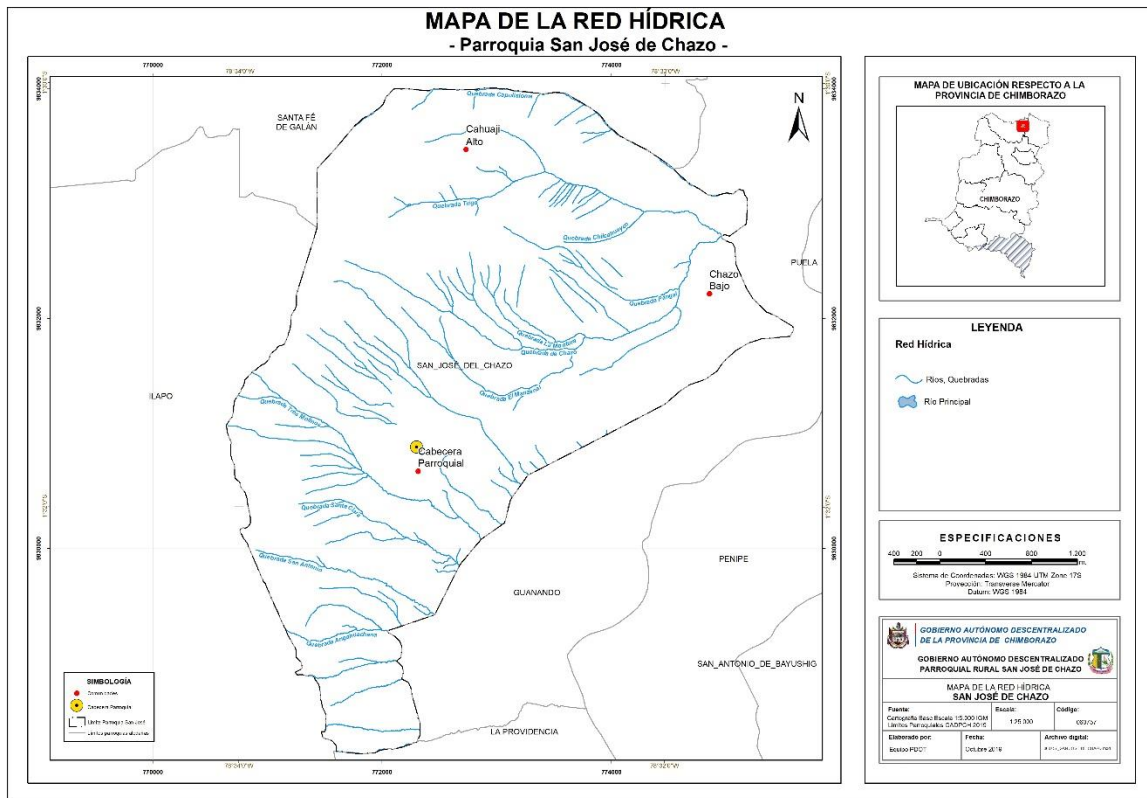
Elaborado por: Equipo de técnico del GAD parroquial de San José de Chazo y GADPCH, 2019

El servicio de agua de consumo humana es de buena calidad ya que los contantes mantenimientos de la Regional Chazo- Galán son de óptimas condiciones.

5.4.3 Servicio de Riego

En la cabecera parroquial se han implementado un reservorio grande y 86 micro reservorios los cuales se abastecen con los residuos del agua de consumo humano de la Regional- Chazo Santa Fe de Galán llamada agua Negra, actualmente se está realizando las gestiones correspondientes para la adjudicación de agua de la Quebrada de Sabañag y brindar a toda la población de la parroquia el servicio de riego.

Mapa No.13.- Mapa de la red Hídrica



Fuente: Cartografía Base Escala 1:5.000 IGM Límites Parroquiales GADPCH 2019

Elaborado por: Equipo de técnico del GAD parroquial de San José de Chazo y GADPCH, 2019

Tabla 43.-Análisis de riego

GOBIERNO AUTÓNOMO DESCENTRALIZADO DE LA PROVINCIA DE CHIMBORAZO																		
MATRIZ DE ANÁLISIS DE RIEGO DE LA PARROQUIAL SAN JOSE DE CHAZO																		
N°	Nombre de la Junta de Riego	Sistema de riego	Caudal L/seg	Forma de impulsión del sistema	Longitud del sistema Km.	Superficie regada Ha.	N° de Usuarios	Sentencia	Autorización de Uso y Aprovechamiento	Nombramiento	Estatutos y Reglamentos	Estado captaciones	Reservorios	Canales de conducción principal	Canales secundarios y terciarios	Forma de distribución	Pago de Tarifa Senagua	Pago Tarifa para Mantenimiento
1	Micro reservorios San Jose de Chazo	Aspersión	4	Por tubería	7	60h	86	no	si existe autorización de la Regional Chazo-Santa Fe de Galán	no	si	Sobrante del Agua de Consumo Humano de la Regional Chazo-San Fe de Galán	si	no	si	Por tubería	NO	1

Fuente: Taller participativo parroquia San José de Chazo

Elaborado por: Equipo de técnico del GAD parroquial de San José de Chazo y GADPCH, 2019

Imagen 8.- Reservoirio parroquia San José de Chazo



Fuente: Trabajo de Campo

Elaborado por: Equipo de técnico del GADPRSJCH y GADPCH, 2019

5.5 Disponibilidad y caracterización del servicio de saneamiento básico y manejo de desechos sólidos

5.5.1 Saneamiento básico

En la parroquia San José de Chazo el mayor porcentaje de familias descargan las aguas servidas hacia pozos sépticos (unidades sanitarias básicas), y un porcentaje pequeño descargan hacia la línea de alcantarillado.

Tabla 44.- Infraestructura disponible para la disposición de aguas servidas.

Comunidad	Forma de disposición de aguas servidas	
	Número de familias con alcantarillado	Número de familias con pozo séptico
Chazo Bajo		35
San José de Chazo Cabecera	200	100
Cahuaji Alto		150

Fuente: Trabajo de Campo 2019

Elaborado por: Equipo de técnico del GAD parroquial de San José de Chazo y GADPCH, 2019

Se puede observar en la tabla las comunidades pertenecientes a la parroquia la población cuenta para el depósito de aguas servidas 100 familias con pozo séptico, alcantarillado 200 familias de la cabecera parroquial.

5.5.2 Manejo de desechos sólidos

No existe un adecuado manejo de desechos sólidos en la parroquia, la cabecera parroquial recibe el servicio de recolección de basura es San José de Chazo, las otras comunidades desechan al aire libre, queman o entierran sus desechos, así lo podemos evidenciar en el cuadro que se describe a continuación.

Tabla 45.-Formas de disposición de los residuos sólidos.

Comunidad	Disponibilidad del servicio de recolección de basura						Otras formas de disposición de residuos					
	Desechos Hospitalarios		Desechos Domiciliarios		Desechos Industriales		Tanques recolectores		Aprovechan los residuos orgánicos		Aprovechan los residuos inorgánicos	
	Si	No	Si	No	Si	No	Si	No	Si	No	Si	No
Chazo Bajo		X		X		x		x		x		x
San José de Chazo Cabecera		X	X			x		x		x		x
Cahuaji Alto		X		X		x		X		x		x

Fuente: Trabajo de Campo 2019

Elaborado por: Equipo de técnico del GADPRSJCH y GADPCH, 2019

En la parroquia San José de Chazo no existe una adecuada recolección de desechos sólidos, es decir solo en la cabecera parroquia cuenta con el servicio de recolección de basura domiciliaria, que dicho servicio lo realiza el GAD Parroquial, y la recolección de desechos hospitalarios y el puesto de salud del seguro campesino en la parroquia lo realiza el GAD. Cantonal, lo que ayuda a prevenir enfermedades y contaminación de la zona.

De igual forma los desechos orgánicos son enterrados en los terrenos de propiedad de los pobladores, sin tener un uso adecuado de los residuos.

5.5.3 Disponibilidad de servicios de electricidad

Tabla 46.- Disponibilidad del servicio de electricidad en las comunidades de la parroquia.


Comunidad	Disponibilidad del servicio de electricidad	
	SI	NO
Chazo Bajo	X	
San José de Chazo Cabecera	X	
Cahuaji Alto	X	

Fuente: Trabajo de Campo 2019

Elaborado por: Equipo de técnico del GADPRSJCH y GADPCH, 2019

La disponibilidad del servicio eléctrico es del 100% en la parroquia, teniendo solo alumbrado público en la matriz. Por parte del GAD.

Imagen No. 9 Servicio Eléctrico



Fuente: Trabajo de Campo

Elaborado por: Equipo de técnico del GADPRSJCH y GADPCH, 2019

2.2.13 Movilidad, transporte y tránsito

2.2.13.1 Servicios de transporte

Tabla 47.- Servicios de transporte desde y hacia las comunidades de la parroquia.

Comunidad	Tipo de medio de transporte				Nombre de la cooperativa	Horarios disponibles
	Buses	Camionetas	Rancheras	Taxis		
Chazo Bajo	X				QUIMIAG	Sab.7-11 am-Ruta Chazo Bajo-Riobamba y viceversa
San José de Chazo	X				QUIMIAG	De Riobamba-Chazo: 6,30-7-10,30-12-5pm De Chazo-Riobamba 5:20-7-8:30-12:30-16 h00
Cahuaji Alto	X				SAN LUCAS	De Riobamba-Cahuaji 6,20-9-14-18 De Cahuaji-Riobamba. 5,30-9-12,45-16,45

Fuente: Trabajo de Campo 2019

Elaborado por: Equipo de técnico del GAD parroquial de San José de Chazo y GADPCH, 2019

5.5.4 Caracterización de la red vial rural

Tabla 48.- Caracterización de la red vial rural de la parroquia.

Tramo vial		Capa de rodadura				Km	Estado de vía		
Desde	Hasta	Tierra	Empedrado	Adoquinado	Asfalto		Bueno	Regular	Malo
Pungal el Quinche	Cabecera Parroquial				X	8.4		X	
Cabecera Parroquial	Cahuaji Alto		X			5.5		X	
Entrada a Cahuaji Alto	Centro de Cahuaji			X		0.37	x		
Cabecera Parroquial	Chazo Bajo	X				4.48			x

Fuente: Trabajo de Campo 2019

Elaborado por: Equipo de técnico del GAD parroquial de San José de Chazo y GADPCH, 2019

El GAD Provincial de Chimborazo realiza el ensanchado y asfaltado de la vía Pungal el Chinche San José de Chazo, los servicios de transporte de la Cooperativa Quimiag y la Cooperativa San Lucas, donde su cobertura de servicios en relación a las comunidades es de 70%. La parroquia tiene limitado acceso a los medios escritos y televisivos por interferencia en la señal, en cuanto a los medios radiales se sintonizan emisoras locales.

La caracterización de la red vial, para la parroquia, identifica que existen 46.38 Km en capa de rodadura a nivel de tierra, 5.5 de kilómetros en capa de rodadura a nivel de empedrado, 0.37 de kilómetros en capa de rodadura a nivel de adoquinado que comprende los centros poblados de las comunidades sean estas Caguaji Alto con una L=350m y la cabecera parroquial con una L=900m

5.5.5 Habitación / vivienda

En la parroquia San José de Chazo en el que se desarrollaran programas de vivienda tipo MIDUVI por el programa Eugenio Espejo, en el 2011 para personas discapacitadas, cabe recalcar que el MIDUVI intervino en la entrega de techos en el 2009, por la emergencia del volcán Tungurahua, indicando que la población no ha

tenido acceso a los bonos de vivienda, ni se ha beneficiado de la construcción de casas en ninguna de las comunidades.

Tabla 49.- Acceso a programas de vivienda en las comunidades de la Parroquia.

Comunidad	Acceso a Programas de vivienda		Programas de Vivienda
	Si	No	
Chazo Bajo		x	
San José de Chazo Cabecera	X		MIDUVI Programa Eugenio Espejo (2011)
Cahuaji Alto		X	

Fuente: Trabajo de Campo 2019

Elaborado por: Equipo de técnico del GADPRSJCH y GADPCH, 2019

5.5.6 Características constructivas de las viviendas

Existen edificaciones de adobe en las zonas rurales de la parroquia y en los centros poblados de las comunidades se identifican construcciones de cemento y ladrillo, además las construcciones de espacios deportivos como estadios y cubiertas metálicas.

Imagen No. 10.- Características de la vivienda



Fuente: Fotografías GAD PARROQUIAL SAN JOSE DE CHAZO

Elaborado por: Equipo Técnico GADPRSJCH y GADPCH 2019

De las 375 familias que viven en la Parroquia, 338 tienen vivienda propia de las cuales el 84% de las construcciones son mixtas y el 16% restante son viviendas construidas con hormigón.

Tabla 50.- Características constructivas de las viviendas en las comunidades de la parroquia de San José de Chazo.

Comunidad	Número de familias que cuentan con vivienda propia	Características constructivas de la vivienda		
		Número de viviendas con construcción tradicional	Número de viviendas con construcción mixta	Número de viviendas con construcción de hormigón
Chazo Bajo	30		27	3
San José de Chazo Cabecera	200		180	20
Cahuaji Alto	108		106	2

Fuente: Trabajo de Campo 2019

Elaborado por: Equipo de técnico del GAD parroquial de San José de Chazo y GADPCH, 2019

5.6 Telecomunicaciones

5.6.1 Disponibilidad de servicios básicos de comunicación

En lo que se refiere a telefonía fija, la disponibilidad de este servicio es muy baja en la parroquia ya que las líneas de cableado no llegan a toda la parroquia, esto da lugar a la utilización de telefonía móvil en las diferentes empresas sean estas Movistar, Claro, CNT y por último teléfonos satelitales.

Tabla 51.- Disponibilidad de servicios básicos de comunicación en las comunidades de la parroquia San José de Chazo.

Comunidad	Servicio de Telefonía fija			Servicio de telefonía móvil			Servicio de Televisión Satelital		Telefonía Satelital	
	Si	No	Nº de familias que cuentan con el servicio	Si	No	Nº de familias que cuentan con el servicio	Si	No	Si	No
Chazo Bajo		X	2	X		30	X		X	
San José de Chazo Cabecera	X		30	X		180	X		X	
Cahuaji Alto	X		50	X		100	X		X	

Fuente: Trabajo de Campo 2019

Elaborado por: Equipo de técnico del GAD parroquial de San José de Chazo y GADPCH, 2019

Se evidencia que la telefonía fija no es un servicio mayoritario en la parroquia, siendo 82 de 375 hogares, pero los habitantes han recurrido al servicio de la telefonía satelital por su cobertura.

Se evidencia la presencia de antenas para el servicio de televisión satelital por la empresa CNT, se puede ver que la telefonía móvil tiene un mayor acceso para 310 familias, en la comunidad Cahuaji Alto la señal de las diferentes telefónicas es débil y por ende tiene poca cobertura.

5.6.2 Acceso a medios de comunicación

Tabla 52.- Acceso a medios de comunicación en las comunidades de la parroquia.

Comunidad	Acceso a medios televisivos		Nombre del medio	Acceso a medios radiales		Nombre del medio	Acceso a medios escritos		Acceso antenas satelitales		Empresa	
	Disponibilidad			Disponibilidad			Disponibilidad		Disponibilidad			
	Si	No	Si	No	Si	No	Si	No	Si	No		
Chazo Bajo	X		Ecuavis a RTU	X		-Volcán, - Tricolor, - Canela, - Súper sol		X		X		CNT
San José de Chazo	X		Ecuavis a Gama tv No hay señal	X		-Volcán, - Tricolor, - Canela, - Súper fantástica		X		X		CNT
Caguaji Alto	Todos		Todos	X		Tricolor volcán		X				

Fuente: Trabajo de Campo 2019

Elaborado por: Equipo de técnico del GAD parroquial de San Jose de Chazo y GADPCH, 2019

Dentro de la cabecera parroquial la recepción de señal de televisión es débil se requiere tener una buena antena y solo se observa 2 canales nacionales, se está utilizando los servicio de antenas satelitales, para tener un mejor servicio en este

campo; en Caguaji por estar cerca de las antenas la recepción cubre todos los Canales tanto locales como nacionales.

La voz del volcán es la emisora radial más escuchada, por su cobertura nítida, en donde se transmiten noticias locales, se reciben saludos y partes mortuorios.

5.6.3 Telefonía fija.

Características generales del sistema telefónico de la parroquia.

El sistema telefónico está administrado por la Corporación Nacional de Telecomunicaciones (CNT), la misma que indica que Chazo tiene pocos domicilios cuenta con este servicio Siemens para la telefonía, se utiliza teléfonos satelitales.

5.6.4 Internet.

Características generales del sistema de internet de la parroquia San José de Chazo.

El sistema de internet está administrado por la empresa MAXXNET, contando con 10 viviendas que acceden a este servicio en la cabecera parroquial y un Infocentro que brinda este servicio a los moradores de la parroquia.

5.6.5 Telefonía móvil.

En cuanto a la telefonía móvil, se tiene una cobertura baja, siendo las operadoras las que brinda un mayor servicio en el sector Movistar y Claro. Además, se viene utilizando en la parroquia para su comunicación los teléfonos satelitales que brindan un buen servicio.

Situación actual de la telecomunicación.

En las comunidades de la parroquia San José de Chazo el promedio de cobertura del servicio telefónico es del 50%, mientras que en la matriz alcanza una cobertura del 100%.

5.6.6 Energía

Disponibilidad de servicios de electricidad

Tabla 53.-Disponibilidad del servicio de electricidad en las comunidades de la parroquia.

Comunidad	Disponibilidad del servicio de electricidad	
	SI	NO
Chazo Bajo	X	
San José de Chazo Cabecera	X	
Cahuaji Alto	X	

Fuente: Trabajo de Campo 2019

Elaborado por: Equipo de técnico del GADPRSJCH y GADPCH, 2019

El servicio de energía eléctrica de la parroquia San José de Chazo depende del Sistema Nacional, área de concesión de la Empresa Eléctrica Riobamba S.A. (EERSA) y que actualmente abastece de energía eléctrica a este sector. El sistema de energía eléctrica sirve a 353 clientes, en términos poblacionales, partiendo de que cada usuario estaría conformado por 4 individuos, la población atendida llega aproximadamente a 1412 personas.

El servicio de alumbrado público tiene una cobertura del 15 % en la parte central de la matriz, en las comunidades no existe alumbrado público.

La disponibilidad del servicio eléctrico es del 100% en la parroquia, teniendo solo alumbrado público en la matriz. Por parte del GAD.

Tabla 54.-Síntesis del componente, problemas y potencialidades.

VARIABLES	PROBLEMAS	POTENCIALIDADES
Infraestructura y acceso a servicios básicos, déficit, cobertura, calidad: agua potable, electricidad, saneamiento, desechos sólidos	Alcantarillado en mal estado en la cabecera parroquial	Las dos comunidades de Chazo Bajo y Caguajá Alto poseen pozos sépticos y el 15% tiene alcantarillado.
Vivienda	Falta de gestión para que estos planes de vivienda se ejecuten	Por ser parroquia rural se fortalece con programas de vivienda por parte del gobierno nacional personas con capacidades especiales.
	Ubicación geográfica permite la instalación de repetidoras	

Acceso a servicio de telecomunicaciones	para ampliación de cobertura del servicio de telefonía y tv satelital.	No hay un buen servicio de Internet con respecto a la señal
Potencia instalada y tipo de generación de energía	Mínima cobertura de la red eléctrica publica	Sistema de red eléctrica con amplia cobertura más del 90%.
Redes viales y de transporte	Vías en mal estado por causas climáticas	Existen varias vías de acceso hacia los asentamientos humanos por donde se puede dar conectividad unos poblados con otras parroquias y cantones
Red de riego	No poseen sentencias de agua	Cuentan con reservorios de agua de Riego (Infraestructura)

Fuente: Taller participativo parroquia San José de Chazo

Elaborado por: Equipo de técnico del GAD parroquial de San José de Chazo y GADPCH, 2019

6. Componente Político Institucional

Este componente del Plan de Desarrollo y Ordenamiento Territorial de la Parroquia Rural de San José de Chazo se establece a través de cuatro ejes y en los cuales se fundamenta el diagnóstico referente al Gobierno Parroquial Rural de San José de Chazo.

Primero es determinar la incidencia y funcionalidad de los Instrumentos de planificación y ordenamiento territorial marco legal vigente relacionados con Gobierno Parroquial.

Segundo el Mapeo de los actores públicos, privados, sociedad civil permitirá evidenciar en territorio la incidencia de los diferentes actores que componen la sociedad de la parroquia.

Tercero implica el análisis de la Estructura así como de distintas capacidades que posee el Gobierno Autónomo Descentralizado Parroquial para la gestión del territorio, incluye análisis del talento humano que lo integra.

Un estudio de campo fue aplicado como herramienta fundamental para la recolección de información veraz y permite que sea una estrategia de investigación que comprende las dinámicas de las variables de estudio sugeridas por los lineamientos

y directrices para la formulación del PDyOT y sobre todo para este componente de esta forma permite el análisis y a la vez comparación de información recolectada con el fin de verificar y a la vez generar una teoría.

Este diagnóstico pretende considerar el análisis objetivo de los puntos anteriores y que estos a la vez permitan realizar un recuento sobre las experiencias practicadas en la parroquia en estas temáticas, sobre la cual se medirá la gestión del Gobierno Parroquial Rural de San José de Chazo que se han venido gestando en materia de desarrollo hacia el territorio. Y servirá como base para el Plan de Desarrollo y Ordenamiento Territorial para estimar futuros escenarios de intervención sobre la parte política, administrativa enfocada en la activa participación de los ciudadanos y ciudadanas que conforman la parroquia.

Instrumento de planificación y ordenamiento territorial vigentes o existentes en el gobierno autónomo descentralizado, así como el marco legal vigente.

El Gobierno Autónomo Descentralizado Parroquial Rural de San José de Chazo norma su territorio a través de las resoluciones administrativas que emite los miembros del GAD a través de las distintas reuniones ordinarias y extraordinarias que realizan.

6.1 Marco legal e instrumentos de planificación y ordenamiento territorial

Define y estipula que, de acuerdo a las leyes, decretos, reglamentos, acuerdos emitidos por la autoridad competente oficial como es el Consejo Nacional de Planificación, además de directrices, manuales, instructivos y otro tipo de documentos relacionados, Planifica Ecuador que se encuentren vigentes.

A continuación, se detalla el análisis relacionado con la legalidad de los PDyOT vigentes a nivel cantonal y parroquial.

6.1.1 Marco Normativo.

Todo Plan de Desarrollo y Ordenamiento Territorial de cada territorio y en este caso del Nivel Parroquial se basa al conjunto general de normas, criterios, metodologías, lineamientos y sistemas, que establecen la forma en que deben desarrollarse las acciones para alcanzar los objetivos propuestos para alcanzar el desarrollo. Y toma referencia en:

6.1.2 Constitución de la República del Ecuador

La Constitución del Ecuador como la carta magna es la que fija los límites y define las relaciones entre los poderes del Estado (poderes que se definen como poder legislativo, ejecutivo y judicial) y de estos con sus ciudadanos, determinando así las bases para su gobierno y para la organización de las instituciones en que tales poderes se asientan.

Dentro de este contexto se encuentra normado y establecido el accionar del Gobierno Parroquial:

Según los siguientes artículos.

Art. 238.- Los gobiernos autónomos descentralizados gozarán de autonomía política, administrativa y financiera, y se regirán por los principios de solidaridad, subsidiariedad, equidad interterritorial, integración y participación ciudadana. En ningún caso el ejercicio de la autonomía permitirá la secesión del territorio nacional. Constituyen gobiernos autónomos descentralizados las juntas parroquiales rurales, los concejos municipales, los concejos metropolitanos, los consejos provinciales y los consejos regionales.

Art. 255.- Cada parroquia rural tendrá una junta parroquial conformada por vocales de elección popular, cuyo vocal más votado la presidirá. La conformación, las atribuciones y responsabilidades de las juntas parroquiales estarán determinadas en la ley.

Art. 267.- Los gobiernos parroquiales rurales ejercerán las siguientes competencias exclusivas, sin perjuicio de las adicionales que determine la ley:

1. Planificar el desarrollo parroquial y su correspondiente ordenamiento territorial, en coordinación con el gobierno cantonal y provincial.

2. Planificar, construir y mantener la infraestructura física, los equipamientos y los espacios públicos de la parroquia, contenidos en los planes de desarrollo e incluidos en los presupuestos participativos anuales.

3. Planificar y mantener, en coordinación con los gobiernos provinciales, la vialidad parroquial rural.

4. Incentivar el desarrollo de actividades productivas comunitarias, la preservación de la biodiversidad y la protección del ambiente.

5. Gestionar, coordinar y administrar los servicios públicos que le sean delegados o descentralizados por otros niveles de gobierno.

6. Promover la organización de los ciudadanos de las comunas, recintos y demás asentamientos rurales, con el carácter de organizaciones territoriales de base.

- 7.-Gestionar la cooperación internacional para el cumplimiento de sus competencias.

8. Vigilar la ejecución de obras y la calidad de los servicios públicos.

En el ámbito de sus competencias y territorio, y en uso de sus facultades, emitirán acuerdos y resoluciones.

De igual manera en el:

6.1.3 Código Orgánico de Organización Territorial Autonomía y Descentralización

Este Código establece las distintas regulaciones específicas para cada uno de los gobiernos correspondientes a cada nivel territorial, al respecto se definen los órganos de gobierno, sus fines, composición, funciones, atribuciones y prohibiciones.

En correspondencia con las disposiciones constitucionales, el Código determina los marcos y características específicas que tendrán las funciones ejecutivas, legislativa y de participación ciudadana de cada uno de los niveles de gobierno autónomo descentralizado, procurando el equilibrio y la armonía entre los mismos.

Para las parroquias rurales, se crea un marco normativo más desarrollado que aquel que constaba en la ley que las regulaba. Por ejemplo, se limita el ejercicio de fiscalización de los órganos legislativos; para la delegación obligatoria de la máxima autoridad ejecutiva se aumentó el plazo para tres días; la máxima autoridad ejecutiva tiene derecho al voto; se realizan modificaciones respecto de las disposiciones sobre los planes, presupuestos, comisiones, legislación, decisiones-votaciones, dietas y remuneraciones

A continuación, se detallan los artículos que hacen referencia al nivel de gobierno parroquial:

Artículo 8.- Facultad normativa de los gobiernos parroquiales rurales.- En sus respectivas circunscripciones territoriales y en el ámbito de sus competencias y de las que les fueron delegadas, los gobiernos autónomos descentralizados parroquiales rurales tienen capacidad para dictar acuerdos y resoluciones, así como normas reglamentarias de carácter administrativo, que no podrán contravenir las disposiciones constitucionales, legales ni la normativa dictada por los consejos regionales, consejos provinciales, concejos metropolitanos y concejos municipales.

Artículo 24.- Parroquias rurales. - Las parroquias rurales constituyen circunscripciones territoriales integradas a un cantón a través de ordenanza expedida por el respectivo concejo municipal o metropolitano.

Artículo 29.- Funciones de los gobiernos autónomos descentralizados. - El ejercicio de cada Gobierno Autónomo Descentralizado se realizará a través de tres funciones integradas:

- a) De legislación, normatividad y fiscalización;
- b) De ejecución y administración; y,
- c) De participación ciudadana y control social.

Artículo 63.- Naturaleza jurídica. - Los gobiernos autónomos descentralizados parroquiales rurales son personas jurídicas de derecho público, con autonomía política, administrativa y financiera.

Estarán integrados por los órganos previstos en este Código para el ejercicio de las competencias que les corresponden.

La sede del gobierno autónomo descentralizado parroquial rural será la cabecera parroquial prevista en la ordenanza cantonal de creación de la parroquia rural.

Art. 64.- Funciones. -Son funciones del gobierno autónomo descentralizado parroquial rural:

- a) Promover el desarrollo sustentable de su circunscripción territorial parroquial para garantizar la realización del buen vivir a través de la implementación de políticas públicas parroquiales, en el marco de sus competencias constitucionales y legales;
- b) Diseñar e impulsar políticas de promoción y construcción de equidad e inclusión en su territorio, en el marco de sus competencias constitucionales y legales;
- c) Implementar un sistema de participación ciudadana para el ejercicio de los derechos y avanzar en la gestión democrática de la acción parroquial:
- d) Elaborar el plan parroquial rural de desarrollo; el de ordenamiento territorial y las políticas públicas; ejecutar las acciones de ámbito parroquial que se deriven de sus competencias, de manera coordinada con la planificación cantonal y provincial; y,

realizar en forma permanente el seguimiento y rendición de cuentas sobre el cumplimiento de las metas establecidas;

e) Ejecutar las competencias exclusivas y concurrentes reconocidas por la Constitución y la ley;

f) Vigilar la ejecución de obras y la calidad de los servicios públicos y propiciar la organización de la ciudadanía en la parroquia;

g) Fomentar la inversión y el desarrollo económico especialmente de la economía popular y solidaria, en sectores como la agricultura, ganadería, artesanía y turismo, entre otros, en coordinación con los demás gobiernos autónomos descentralizados;

h) Articular a los actores de la economía popular y solidaria a la provisión de bienes y servicios públicos;

i) Promover y patrocinar las culturas, las artes, actividades deportivas y recreativas en beneficio de la colectividad;

j) Prestar los servicios públicos que les sean expresamente delegados o descentralizados con criterios de calidad, eficacia y eficiencia; y observando los principios de universalidad, accesibilidad, regularidad y continuidad previstos en la Constitución;

k) Promover los sistemas de protección integral a los grupos de atención prioritaria para garantizar los derechos consagrados en la Constitución, en el marco de sus competencias;

l) Promover y coordinar la colaboración de los moradores de su circunscripción territorial en mingas o cualquier otra forma de participación social, para la realización de obras de interés comunitario;

m) Coordinar con la Policía Nacional, la sociedad y otros organismos lo relacionado con la seguridad ciudadana, en el ámbito de sus competencias; y,

n) Las demás que determine la ley.

Art. 65.- Competencias exclusivas del gobierno autónomo descentralizado parroquial rural

Los gobiernos autónomos descentralizados parroquiales rurales ejercerán las siguientes competencias exclusivas, sin perjuicio de otras que se determinen:

a) Planificar junto con otras instituciones del sector público y actores de la sociedad el desarrollo parroquial y su correspondiente ordenamiento territorial, en coordinación con el gobierno cantonal y provincial en el marco de la interculturalidad y plurinacionalidad y el respeto a la diversidad;

b) Planificar, construir y mantener la infraestructura física, los equipamientos y los espacios públicos de la parroquia, contenidos en los planes de desarrollo e incluidos en los presupuestos participativos anuales;

c) Planificar y mantener, en coordinación con los gobiernos provinciales, la vialidad parroquial rural;

d) Incentivar el desarrollo de actividades productivas comunitarias la preservación de la biodiversidad y la protección del ambiente;

e) Gestionar, coordinar y administrar los servicios públicos que le sean delegados o descentralizados por otros niveles de gobierno;

f) Promover la organización de los ciudadanos de las comunas, recintos y demás asentamientos rurales con el carácter de organizaciones territoriales de base;

g) Gestionar la cooperación internacional para el cumplimiento de sus competencias;
y,

h) Vigilar la ejecución de obras y la calidad de los servicios públicos.

Artículo 66.- Junta parroquial rural.- La junta parroquial rural es el órgano de gobierno de la parroquia rural. Estará integrado por los vocales elegidos por votación popular, de entre los cuales el más votado lo presidirá, con voto dirimente, de conformidad con lo previsto en la ley de la materia electoral. El segundo vocal más votado será el vicepresidente de la junta parroquial rural.

Art. 67.- Atribuciones de la junta parroquial rural. A la junta parroquial rural le corresponde:

- a) Expedir acuerdos, resoluciones y normativa reglamentaria en las materias de competencia del gobierno autónomo descentralizado parroquial rural conforme este Código;
- b) Aprobar el plan parroquial de desarrollo y el de ordenamiento territorial formulados participativamente con la acción del consejo parroquial de planificación y las instancias de participación, así como evaluar la ejecución;
- c) Aprobar u observar el presupuesto del gobierno autónomo descentralizado parroquial rural, que deberá guardar concordancia con el plan parroquial de desarrollo y con el de ordenamiento territorial; así como garantizar una participación ciudadana en la que estén representados los intereses colectivos de la parroquia rural en el marco de la Constitución y la ley. De igual forma, aprobará u observará la liquidación presupuestaria del año inmediato anterior, con las respectivas reformas:
- d) Aprobar a pedido del presidente de la junta parroquial rural, traspasos de partidas presupuestarias y reducciones de crédito, cuando las circunstancias lo ameriten;
- e) Autorizar la contratación de empréstitos destinados a financiar la ejecución de programas y proyectos previstos en el plan parroquial de desarrollo y de ordenamiento territorial, observando las disposiciones previstas en la Constitución y la ley;
- f) Proponer al concejo municipal proyectos de ordenanzas en beneficio de la población;

- g) Autorizar la suscripción de contratos, convenios e instrumentos que comprometan al gobierno parroquial rural;
- h) Resolver su participación en la conformación del capital de empresas públicas o mixtas creadas por los otros niveles de gobierno en el marco de lo que establece la Constitución y la ley;
- i) Solicitar a los gobiernos autónomos descentralizados metropolitanos, municipales y provinciales la creación de empresas públicas del gobierno parroquial rural o de una mancomunidad de los mismos, de acuerdo con la ley;
- j) Podrán delegar a la economía social y solidaria, la gestión de sus competencias exclusivas asignadas en la Constitución, la ley y el Consejo Nacional de Competencias;
- k) Fiscalizar la gestión del presidente o presidenta del gobierno parroquial rural, de acuerdo al presente Código;
- l) Destituir al presidente o presidenta o vocales del gobierno autónomo descentralizado parroquial rural que hubiere incurrido en las causales previstas en la ley con el voto conforme de cuatro de cinco miembros garantizando el debido proceso. En este caso, la sesión de la junta será convocada y presidida por el vicepresidente de la junta parroquial rural;
- m) Decidir la participación en mancomunidades o consorcios;
- n) Conformar las comisiones permanentes y especiales que sean necesarias, con participación de la ciudadanía de la parroquia rural, y aprobar la conformación de comisiones ocasionales sugeridas por el presidente o presidenta del gobierno parroquial rural;
- o) Conceder licencias a los miembros del gobierno parroquial rural, que acumulados, no sobrepasen sesenta días. En el caso de enfermedades catastróficas o calamidad doméstica debidamente justificada podrá prorrogar este plazo;

- p) Conocer y resolver los asuntos que le sean sometidos a su conocimiento por parte del presidente o presidenta de la junta parroquial rural;
- q) Promover la implementación de centros de mediación y solución alternativa de conflictos, según la ley;
- r) Impulsar la conformación de organizaciones de la población parroquial, tendientes a promover el fomento de la producción, la seguridad ciudadana, el mejoramiento del nivel de vida y el fomento de la cultura y el deporte;
- s) Promover y coordinar la colaboración de los moradores de la parroquia en mingas o cualquier otra formó de participación social para la realización de obras de interés comunitario;
- t) Designar, cuando corresponda, sus delegados en entidades, empresas u organismos colegiados;
- u) Emitir políticas que contribuyan al desarrollo de las culturas de la población de su circunscripción territorial, de acuerdo con las leyes sobre la materia; y,
- v) Las demás previstas en la Ley.

Art. 68.- Atribuciones de los vocales de la junta parroquial rural. Los vocales de la junta parroquial rural tienen las siguientes atribuciones:

- a) Intervenir con voz y voto en las sesiones y deliberaciones de la junta parroquial rural;
- b) La presentación de proyectos de acuerdos y resoluciones, en el ámbito de competencia del gobierno autónomo descentralizado parroquial rural;
- c) La intervención en la asamblea parroquial y en las comisiones, delegaciones y representaciones que designe la junta parroquial rural, y en todas las instancias de participación;

d) Fiscalizar las acciones del ejecutivo parroquial de acuerdo con este Código y la ley; y,

e) Cumplir aquellas funciones que le sean expresamente encomendadas por la junta parroquial rural.

Art. 69.- Presidente o presidenta de la junta parroquial rural

El presidente o presidenta es la primera autoridad del ejecutivo del gobierno autónomo descentralizado parroquial rural, elegido de acuerdo con los requisitos y regulaciones previstas en la ley de la materia electoral.

6.1.4 Código Orgánico de Planificación y Finanzas Públicas.

Este Código organiza, norma y relaciona los dos sistemas nacionales tanto el Descentralizado y Planificación Participativa, así como de Finanzas Públicas, este regulariza el funcionamiento de los niveles del sector público enmarcado en el desarrollo, así como del Buen Vivir con las debidas garantías y derechos constitucionales en el país.

Y dentro de este código hacen referencia al Gobierno Descentralizado Parroquial en los siguientes artículos:

Art. 8.- Presupuestos participativos en los niveles de gobierno. - Cada nivel de gobierno definirá los procedimientos para la formulación de presupuestos participativos, de conformidad con la Ley, en el marco de sus competencias y prioridades definidas en los planes de desarrollo y de ordenamiento territorial.

Art. 12.- Planificación de los Gobiernos Autónomos Descentralizados. - La planificación del desarrollo y el ordenamiento territorial es competencia de los gobiernos autónomos descentralizados en sus territorios. Se ejercerá a través de sus planes propios y demás instrumentos, en articulación y coordinación con los

diferentes niveles de gobierno, en el ámbito del Sistema Nacional Descentralizado de Planificación Participativa.

Art. 13.- Planificación participativa. - El gobierno central establecerá los mecanismos de participación ciudadana que se requieran para la formulación de planes y políticas, de conformidad con las leyes y el reglamento de este código. El Sistema Nacional Descentralizado de Planificación Participativa acogerá los mecanismos definidos por el sistema de participación ciudadana de los gobiernos autónomos descentralizados, regulados por acto normativo del correspondiente nivel de gobierno, y propiciará la garantía de participación y democratización definida en la Constitución de la República y la Ley. Se aprovechará las capacidades y conocimientos ancestrales para definir mecanismos de participación.

Art. 15.- De las políticas públicas. - La definición de la política pública nacional le corresponde a la función ejecutiva, dentro del ámbito de sus competencias. Los ministerios, secretarías y consejos sectoriales de política, formularán y ejecutarán políticas y planes sectoriales con enfoque territorial, sujetos estrictamente a los objetivos y metas del Plan Nacional de Desarrollo.

Los gobiernos autónomos descentralizados formularán y ejecutarán las políticas locales para la gestión del territorio en el ámbito de sus competencias, las mismas que serán incorporadas en sus planes de desarrollo y de ordenamiento territorial y en los instrumentos normativos que se dicten para el efecto.

Para la definición de las políticas se aplicarán los mecanismos participativos establecidos en la Constitución de la República, las leyes, en los instrumentos normativos de los Gobiernos Autónomos Descentralizados y en el reglamento de este código.

Art. 17.- Instructivos metodológicos. - La Secretaría Nacional de Planificación y Desarrollo elaborará los instructivos metodológicos para la formulación, monitoreo y evaluación de las políticas públicas nacionales y sectoriales.

Los gobiernos autónomos descentralizados elaborarán los instructivos metodológicos necesarios para la formulación, monitoreo y evaluación de sus planes de desarrollo y de ordenamiento territorial, en concordancia con los lineamientos emitidos por el Consejo Nacional de Planificación.

Art. 26.- La Secretaría Técnica del Sistema Nacional Descentralizado de Planificación Participativa será ejercida por la Secretaría Nacional de Planificación y Desarrollo. Para efecto de la coordinación del Sistema Nacional Descentralizado de Planificación Participativa, la Secretaría Nacional de Planificación y Desarrollo tendrá las siguientes atribuciones:

Asistir técnicamente los procesos de formulación de los planes de desarrollo y de ordenamiento territorial, cuando lo requieran los gobiernos autónomos descentralizados;

Art. 28.- Conformación de los Consejos de Planificación de los Gobiernos Autónomos Descentralizados. - Los Consejos de Planificación se constituirán y organizarán mediante acto normativo del respectivo Gobierno Autónomo Descentralizado; y, estarán integrados por:

Para el caso de los gobiernos parroquiales rurales el Consejo de Planificación estará integrado de la siguiente manera:

1. El Presidente de la Junta Parroquial;
2. Un representante de los demás vocales de la Junta Parroquial;
3. Un técnico ad honorem o servidor designado por el presidente de la Junta Parroquial;
4. Tres representantes delegados por las instancias de participación, de conformidad con lo establecido en la Ley y sus actos normativos respectivos.

Art. 41.- Planes de Desarrollo. - Los planes de desarrollo son las directrices principales de los gobiernos autónomos descentralizados respecto de las decisiones

estratégicas de desarrollo en el territorio. Éstos tendrán una visión de largo plazo, y serán implementados a través del ejercicio de sus competencias asignadas por la Constitución de la República y las Leyes, así como de aquellas que se les transfieran como resultado del proceso de descentralización.

Art. 42.- Contenidos mínimos de los planes de desarrollo. - En concordancia con las disposiciones del Código de Organización Territorial, Autonomías y Descentralización (COOTAD), los planes de desarrollo de los gobiernos autónomos descentralizados deberán contener, al menos, lo siguiente:

a) Diagnóstico.- Para la elaboración del diagnóstico, los gobiernos autónomos descentralizados deberán observar, por lo menos, contenidos que describan las inequidades y desequilibrios socio territoriales, potencialidades y oportunidades de su territorio, la situación deficitaria, los proyectos existentes en el territorio, las relaciones del territorio con los circunvecinos, la posibilidad y los requerimientos del territorio articuladas al Plan Nacional de Desarrollo y, finalmente, el modelo territorial actual;

b) Propuesta. - Para la elaboración de la propuesta, los gobiernos autónomos descentralizados tomarán en cuenta la visión de mediano y largo plazos, los objetivos, políticas, estrategias, resultados y metas deseadas, y el modelo territorial que debe implementarse para viabilizar el logro de sus objetivos; y,

c) Modelo de gestión. - Para la elaboración del modelo de gestión, los gobiernos autónomos descentralizados deberán precisar, por lo menos, los datos específicos de los programas y proyectos, cronogramas estimados y presupuestos, instancias responsables de la ejecución, sistema de monitoreo, evaluación y retroalimentación que faciliten la rendición de cuentas y el control social.

Los planes de desarrollo de los gobiernos autónomos descentralizados considerarán los objetivos de los planes de los niveles superiores e inferiores de gobierno.

Art. 43.- Planes de Ordenamiento Territorial.- Los planes de ordenamiento territorial son los instrumentos de la planificación del desarrollo que tienen por objeto el ordenar, compatibilizar y armonizar las decisiones estratégicas de desarrollo respecto de los asentamientos humanos, las actividades económico-productivas y el manejo de los

recursos naturales en función de las cualidades territoriales, a través de la definición de los límites y delimitaciones para la materialización del modelo territorial de largo plazo, establecido por el nivel de gobierno respectivo.

Art. 44.- Disposiciones generales sobre los planes de ordenamiento territorial de los gobiernos autónomos descentralizados. - Sin perjuicio de lo previsto en la Ley y las disposiciones del Consejo Nacional de Competencias, los planes de ordenamiento territorial de los gobiernos autónomos descentralizados observarán los siguientes criterios:

c) Las definiciones relativas al territorio parroquial rural, formuladas por las juntas parroquiales rurales, se coordinarán con los modelos territoriales provinciales, cantonales y/o distritales.

Art. 46.- Formulación participativa. - Los planes de desarrollo y de ordenamiento territorial de los gobiernos autónomos descentralizados se formularán y actualizarán con participación ciudadana, para lo cual se aplicarán los mecanismos participativos establecidos en la Constitución de la República, la Ley y la normativa expedida por los gobiernos autónomos descentralizados.

Art. 47.- Aprobación. - Para la aprobación de los planes de desarrollo y de ordenamiento territorial se contará con el voto favorable de la mayoría absoluta de los miembros del órgano legislativo de cada gobierno autónomo descentralizado. De no alcanzar esta votación, en una nueva sesión se aprobará con el voto de la mayoría simple de los miembros presentes.

Art. 48.- Vigencia de los planes. - Los planes de desarrollo y de ordenamiento territorial entrarán en vigencia a partir de su expedición mediante el acto normativo correspondiente.

Es obligación de cada gobierno autónomo descentralizado publicar y difundir sus respectivos planes de desarrollo y de ordenamiento territorial, así como actualizarlos al inicio de cada gestión.

Art. 49.- Sujeción a los planes de desarrollo y de ordenamiento territorial. - Los planes de desarrollo y de ordenamiento territorial serán referentes obligatorios para la elaboración de planes de inversión, presupuestos y demás instrumentos de gestión de cada gobierno autónomo descentralizado.

Art. 50.- Seguimiento y Evaluación de los Planes de Desarrollo y de Ordenamiento Territorial. - Los gobiernos autónomos descentralizados deberán realizar un monitoreo periódico de las metas propuestas en sus planes y evaluarán su cumplimiento para establecer los correctivos o modificaciones que se requieran.

La Secretaría Nacional de Planificación y Desarrollo, conjuntamente con los gobiernos autónomos descentralizados, formulará los lineamientos de carácter general para el cumplimiento de esta disposición, los mismos que serán aprobados por el Consejo Nacional de Planificación.

Art. 51.- Información sobre el cumplimiento de metas. - Con el fin de optimizar las intervenciones públicas y de aplicar el numeral 3 del Art. 272 de la Constitución los gobiernos autónomos descentralizados reportarán anualmente a la Secretaría Nacional de Planificación y Desarrollo el cumplimiento de las metas propuestas en sus respectivos planes.

6.1.4 Código de Planificación y Finanzas Públicas

Este código detalla como el Nivel de Gobierno Parroquial debe conceptualizar, estimar y programar su planificación, bajo las normas y preceptos de los diferentes marcos legales vigentes en el país.

La democratización de los presupuestos que genera el Gobierno debe estimarse a todos los niveles de gobierno incluido el Nivel Parroquial y pretenderá satisfacer las necesidades de la población de cada territorio.

A nivel del Gobierno Parroquial se debe enrumbar el horizonte de desarrollo a través de un PDyOT que será coordinado con los otros similares niveles de Gobierno desde arriba el provincial, al medio el cantonal y al final el parroquial.

Tendrá relación el Sistema de Participación Ciudadana de los GAD,s que se hayan aprobado normativamente.

Los GAD, s incluido el parroquial se encargara en la definición y ejecutar las políticas dentro de su territorio basándose en apego total a las competencias y serán estimadas en el PDyOT y serán enfocados en la competencia que el GAD parroquial tiene, deberán ser argumentados legal y constitucionalmente.

Dicho plan deberá considerar un diagnóstico, propuesta y modelo de gestión. Será aprobado por el organismo legislativo correspondiente al territorio de ese momento entrara en vigencia y será oportunamente sociabilizado y se lo actualizara al inicio de cada inicio de gestión.

La Planifica Ecuador será la encargada en:

- ✓ Monitorear las políticas públicas formuladas.
- ✓ Seguimiento, Evaluación, asistencia técnica en los PDyOT.
- ✓ Trabaja conjuntamente con el Consejo de Planificación Rural para el efecto del territorio.
- ✓ Cumplimiento de las metas de los GADs

6.2 Competencias Parroquiales exclusivas.

Son aquellas cuya titularidad corresponde a un solo nivel de gobierno en este caso al nivel del GAD parroquial de acuerdo con la Constitución y la ley, cuya gestión puede realizarse de manera concurrente entre diferentes niveles de gobierno como el provincial y cantonal respectivamente.

Tabla 55.-Matriz de tabla resumen de las competencias del GAD parroquial de acuerdo a la normativa del COOTAD y la Constitución.

	Tipo de Competencia	Competencia	Concurrencia	Norma según el COOTAD	Norma según la Constitución	Transferidas
Gad parroquial	Planificación y gestión	Infraestructura física de los espacios parroquiales	-	Art. 65 Letra b	Art. 267. Núm. 2	No
	Planificación y gestión	Vialidad	Gestión coordinada con el GAD provincial	Art. 65 Letra c	Art. 267 Núm3	Antigua
	Gestión	Desarrollo de actividades productivas comunitarias, protección del ambiente.	Gestión coordinada con el GAD provincial	Art. 65 Letra d	Art. 267. Núm. 4	No
	Gestión	Servicios públicos delegados	Gestión coordinada con el GAD municipal	Art. 65 Letra e	Art. 267. Núm. 5	No
	Gestión	Promover la organización Ciudadana rural	-	Art. 65 Letra f	Art. 267. Núm. 6	No
	Gestión	Cooperación internacional	Gestión compartida con los todos	Art. 65 Letra g	Art. 267 Núm. 7	Si
	Regulación, Gestión y control	Ejecución de obras y calidad de servicios	-	Art. 65 Letra h	Art. 267 Núm. 8	No

Fuente: COOTAD-CRE. 2019

Elaborado por: Equipo de técnico del GAD parroquial de San José de Chazo y GADPCH, 2019

Estas competencias para el cumplimiento del GAD parroquial Rural de San José de Chazo, están estimadas en la constitución que lo regula efectivamente, en la COOTAD que detalla su funcionalidad, lo reglamenta a través el CPYFP y toma base en la Plan del Buen Vivir. Esto en bien de los habitantes del territorio a través de una gestión eficiente de las autoridades del GAD Parroquial.

6.3 Actores

La participación Ciudadana dentro de la parroquia ha sido significativa, el proceso que se estipula en la Constitución de la República del Ecuador hace que cada actor del territorio sea convocado y tomado en cuenta en cada uno de las decisiones e incluso planificaciones que sus autoridades llevan a cabo.

En la parroquia de San José de Chazo luego de realizar procesos de participación ciudadanía se ha involucrado a los diferentes actores, entre las instancias de participación ciudadana y control social esta:

- ✓ Presupuesto participativo.
- ✓ Asambleas parroquiales.
- ✓ Rendición de cuentas.

Realizados estas instancias y mecanismos se han identificado una serie de actores dentro el territorio del GAD parroquial se encuentran los siguientes actores parroquiales.

Tabla 56.- Actores del territorio parroquial.

No.	Tipos de actores (Público, privado, sociedad civil).	Nombre de la organización/entidad	Tipo de organización		Cobertura Alta/media/baja	Relacionada con el GAD parroquial. (directa/indirecta/sin relación)
			formal	informal		
1	Publica	Tenencia Política	X		Alta	Indirecta
2	Publica	MIES	X		Media	Indirecta
3	Publica	MEE	X		Media	Indirecta
4	Publica	MAGAP	X		Media	Indirecta
5	Sociedad Civil	CEBICAN-CES	X		Baja	Indirecta
6	Sociedad Civil	Juntas administradores de agua.	X		Baja	Indirecta
7	Sociedad Civil	Asociación de Agricultores de San José de Chazo.	X		Baja	Indirecta
8	ONG,s	Ayuda en Acción	x		Baja	Directa

Fuente: Matriz de Preguntas Orientadoras 2019.

Elaborado por: Equipo de técnico del GAD parroquial de San José de Chazo y GADPCH, 2019

La tabla anterior permite identificar los distintos actores parroquiales presentes en San José de Chazo así como la cobertura del mismo expresado que dentro de la población de la parroquia. Del cual su espectro si es alto, medio o bajo. Además, determina el tipo de relación que poseen con el GAD parroquial si es directa, indirecta o sin relación este criterio tomando si la organización o entidad está relacionada de alguna forma con el GAD parroquial.

La realidad del territorio se enfoca con el número de actores del territorio parroquial presentes que son pocos y se refleja en el número de población, aunque es necesario que el GAD parroquial dinamice la participación social en el territorio como respuesta obtendrá que existan más presencia de organización social, y porque no hablar de la capacidad de gestión que se tenga más relación con otras entidades públicas, privadas y ONG, s.

6.3.1 Estructura y capacidades del gobierno autónomo descentralizado para la gestión del territorio incluye del talento humano.

Se encuentra definida por el accionar que cumplen a través del marco normativo legal como es:

- ✓ Constitución de la República del Ecuador.
- ✓ Código Orgánico de Organización Territorial Autonomía y Descentralización.

La estructura del GAD Parroquial de San José de Chazo se define:

- ✓ El GAD parroquial de San José de Chazo está liderado por las autoridades, así como de su personal técnico, operativo.

6.3.2 Autoridades del GAD Parroquial.

De las elecciones del 24 de marzo del 2019, se determina por elección popular que los miembros del GAD parroquial a cumplir el periodo de administración 2019-2023.

Tomando en posesión del mandato ciudadano desde el 14 de mayo del 2019 para ejercer las funciones y responsabilidades como autoridades.

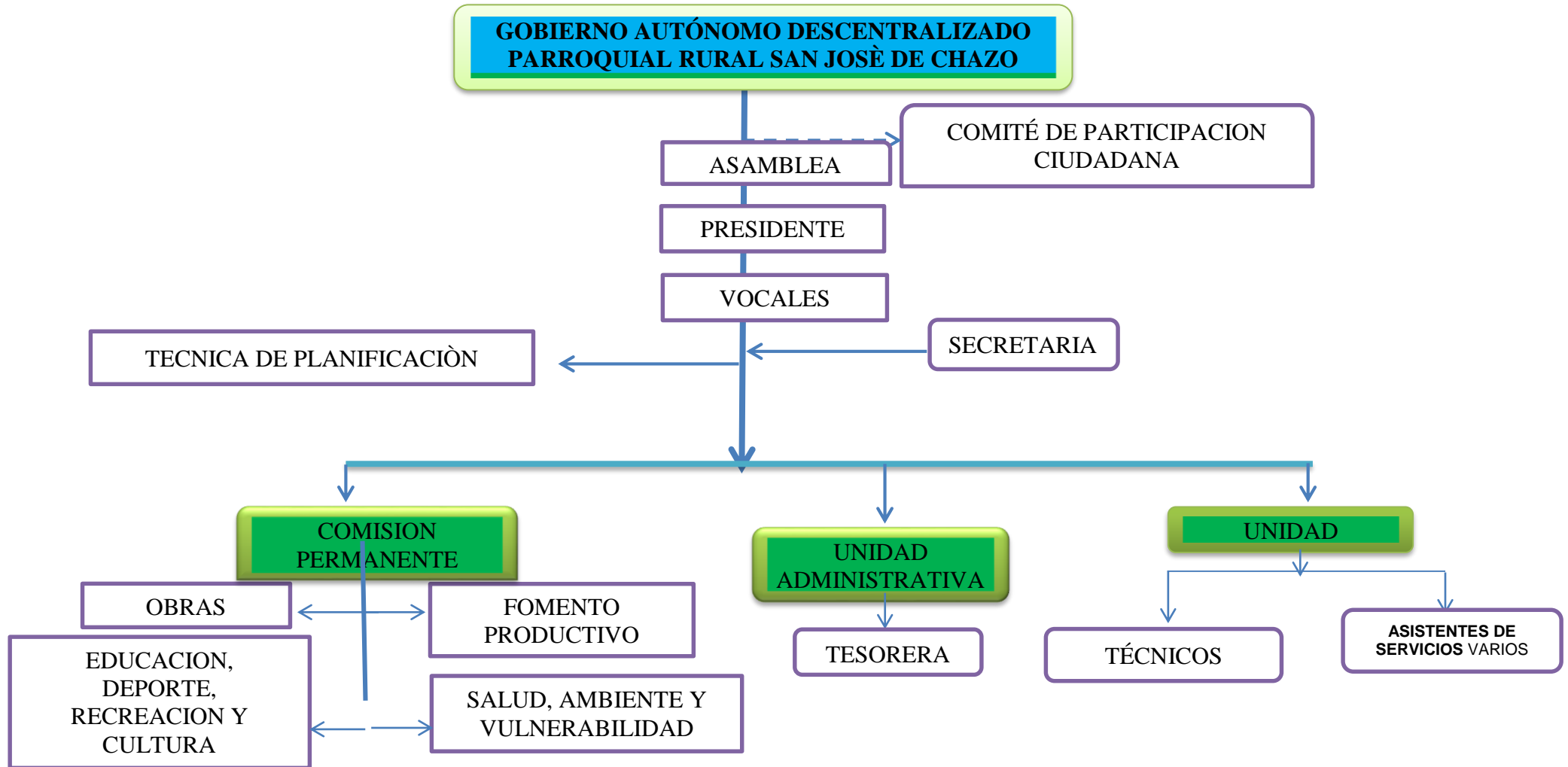
Tabla 57.-Autoridades del GAD Parroquial de San José de Chazo periodo 2019-2023.

No.	Nombres y apellidos	Edad	Cargo	Profesión o Nivel de educación
1	Sr. Benjamín Carrasco	45	Presidente	Secundaria
2	Sr. Juan Lema	37	Vicepresidente	Secundaria
3	Sr. Miguel Pilco	34	Vocal	Secundaria
4	Dra. Elizabeth Díaz	41	Vocal	Tercer Nivel
5	Sr. Wilson Muyolema	49	Vocal	Tercer Nivel

Fuente: Matriz de Preguntas Orientadoras 2019.

Elaborado por: Equipo de técnico del GAD parroquial de San José de Chazo y GADPCH, 2019

6.3.3 Estructura orgánica funcional del GADPR-San José de Chazo



Fuente: GADPR SAN JOSÉ DE CHAZO

Elaborado por: Equipo técnico del GADPRSJCH y GADPCH 2019

6.3.4 Talento Humano del GAD parroquial.

De acuerdo a las necesidades y las funciones que tiene el GAD Parroquial de San José de Chazo posee un grupo consolidado de Talento Humano que persigue los objetivos hacia el desarrollo.

Este talento Humano acompaña y brinda el apoyo técnico en el accionar diario de las autoridades del GAD parroquial y está compuesto de la siguiente manera.

Tabla 58.- Talento Humano del GAD Parroquial de San José de Chazo.

No.	Nombres y apellido	Edad	Cargo	Profesión o Nivel de educación
1	Ing. Ana Casco	35	Secretaria-Tesorera	Tercer nivel
2	Ing. Geomara Pineda	27	Técnica	Tercer nivel
3	Sr. Abraham Pusay	34	Operador	Secundaria
4	Lcda. Roció Vizuite	35	Fisioterapia	Tercer Nivel

Fuente: Matriz de Preguntas Orientadoras 2019.

Elaborado por: Equipo de técnico del GAD parroquial de San José de Chazo y GADPCH, 2019

Tabla 59.- Matriz De Problemas y Potencialidades

VARIABLES	PROBLEMAS	POTENCIALIDADES
Institución	No existe personal para el mantenimiento de los espacios públicos	Infraestructura propia de la junta
Mapeo de actores públicos, privados, sociedad civil	No poseen vehículos para realizar las gestiones del GAD Parroquial	existe buena relación entre los integrantes del GAD Parroquial
Seguridad y salud ocupacional	No existe alarmas comunitarias	los miembros de GAD cuentan con Seguridad y salud ocupacional

Fuente: Taller participativo parroquia San José de Chazo

Elaborado por: Equipo de técnico del GAD parroquial de San José de Chazo y GADPCH, 2019

6.3.5 Infraestructura, equipamiento

El Gobierno Parroquial de San José de Chazo posee un edificio de dos plantas, en la primera planta funciona el salón parroquial y bodega, en la segunda planta funciona las oficinas del GAD y cuenta con una oficina para el área administrativa, en la que se encuentra secretaria y tesorería; de igual forma una oficina del Sr. presidente del GAD, oficina de la unidad de Planificación, Sala de reunión de los vocales, el Infocentro y la Tenencia Política; es importante indicar que el área técnica es muy reducida y no cuenta con el mobiliario y equipos informáticos necesarios para el normal cumplimiento de las diferentes actividades.

Tabla 60.-Inventario de bienes del GAD Parroquial de San José de Chazo

Cantidad	Descripción del bien	Estado del bien		
		bueno	Regular	Malo
2	Computadoras de escritorio	X		
3	Computadoras portátiles	X		
2	Impresoras	X		
144	Muebles de oficina silla estática	X		
3	Mesas de trabajo /mixtas	X		
3	Silla giratoria	X		
2	Proyectores	X		
2	Cámaras fotográficas		X	

Fuente: Tesorería del GAD San José de Chazo

Elaborado: Equipo técnico actualización PDyOT GADPR-San José de Chazo 2019

La Institución parroquial cuenta con una infraestructura física básica (bienes muebles e inmuebles) que le permite atender a la población de las organizaciones de base a nivel rural y urbano.

Tabla 61.-Infraestructura del GADPR- San José de Chazo

Descripción	Tenencia			Características
	Propio	Convenio	Otros	
Edificio del Gobierno de la Parroquia	X			3 plantas con sus respectivas oficinas
Casa Parroquial	X			Salón de actos, baterías sanitarias, camerinos, un bar

Fuente: Tesorería del GAD San José de Chazo

Elaborado: Equipo técnico del GADPRSJCH y GADPCH 2019

Por otro lado, se cuenta con una infraestructura física conocida como espacio público la que está a disposición del público con la finalidad de incentivar la integración y participación de niños, mujeres y hombres en los diferentes eventos que se realice a nivel social, cultural y deportivo.

Tabla 62.-Infraestructura cultural y social de recreación.

DESCRIPCIÓN	TENDENCIA	
	PROPIO	CONVENIO
Cancha de Uso Múltiple	X	
Estadio Parroquial	X	

Fuente: Equipo técnico del GADPR San José de Chazo

Elaborado: Equipo técnico del GADPRSJCH y GADPCH 2019

6.3.6 Detalle de vehículos y equipo caminero del Gobierno Parroquial

De conformidad a la información proporcionada por la tesorería del GADPR-SJCH se cuenta con el siguiente detalle cuenta con una retroexcavadora pequeña, que presta servicio a las comunidades, de manera especial para atender pequeñas emergencias en la limpieza de derrumbes en los caminos vecinales y en ocasiones para adecuar los espacios de esparcimiento deportivos.

6.3.7 Actores públicos y privados

Actualmente la parroquia cuenta con 8 instituciones públicas y una OGN (Fundación Ayuda en Acción), cada cual se dedican a las actividades del área de trabajo; la ausencia de tomar iniciativas por el GAD ha ocasionado la no coordinación con otras instancias en su debido momento y tiempo.

Tabla 63.-Actores públicos y privados

ACTOR SOCIAL	ROLES	INTERESES	PROBLEMAS ENCONTRADOS	POTENCIALIDADES
Tenencia Política (1)	Informante al ministerio del interior	Juez de paz en los problemas de la ciudadanía	No coordina con el GAD, trabaja por su cuenta.	Ser intermediario para dar solución a los problemas.
Seguro Social Campesino (1)	Atención médica en la unidad	Control y chequeo médico a los afiliados	Atención solo a los afiliados al seguro campesino Falta de medicinas	Atención con médicos especialistas Centro médico tipo B
Puesto de salud (1)	Centro de atención médica	Brindan los primeros auxilios	No existe servicio de emergencia. Los puestos de salud no cuentan con medicamentos	El puesto de salud lo están adecuando en cuanto a la infraestructura
Personas adultas mayores	Mis mejores años al adulto mayor	Interés de que tenga una vida digna.	No se puede atender a todas las personas	Pensiones contributivas
Unidades educativas (2)	Cumplen el cronograma del pensum académico en unidades educativas.	Imparten conocimiento a los estudiantes	No hay una coordinación con el GAD	En caso de requerimiento apoyan al GAD

Fuente: Trabajo de Campo

Elaborado: Equipo técnico GADPRSJCH y GADPCH 2019

6.3.8 Programas de organización y capacitación de Servicios de seguridad civil disponibles.

La tenencia política funciona en la cabecera parroquial la misma que brinda servicios de juez de campo que soluciona problemas de linderos, conflictos familiares, paternidad, problema de agua, prestamistas, animales, abigeato entre otros.

Existe un convenio entre el MIES y el GAD Parroquial dónde se trabaja articuladamente dando apoyo a los grupos vulnerables como son los niños brindándoles una ayuda social.

Se encuentra la ONG (Fundación Ayuda en Acción) que se ve enfocado a trabajar con grupos vulnerables patrocinados por la organización que les ayudan con apoyo en la educación en emprendimientos menores.

6.3.9 Sistemas De Información Local

El GAD Parroquial de San José de Chazo, así como las diferentes instituciones públicas y privadas no ha logrado consolidar un sistema de información local de carácter integral. Al interior del GAD Parroquial se maneja un sistema financiero

contable propio de la que permite la sistematización y reportes de los movimientos financieros del GAD.

En los últimos años, el Sistema Nacional de Contratación Pública, a través del portal de Compras Públicas, ha permitido mejorar los procesos de convocatoria, selección y adjudicación de los diferentes contratos para la adquisición de bienes, servicios y obras que el GAD Parroquial implementa en su ejercicio fiscal, para dar cumplimiento al Plan de Adquisiciones y Plan Operativo Anual, en base de las directrices del Plan de Desarrollo y Ordenamiento Territorial.

Tabla 64.-Problemas y Potencialidades

Componente político institucional y participación ciudadana.		
Variables	Potencialidades	Problemas
Marco legal e instrumentos de planificación	Cuenta con una normativa legal: Código Orgánico de Planificación y Finanzas Públicas, Ley Orgánica del Sistema Nacional de Contratación Pública, etc. permiten orientar los diferentes procesos: administrativos, técnicos y de gestión al interior del GAD Parroquial, ajustados al marco legal y constitucional. Conocimiento y aplicación del marco legal por parte del ejecutivo y legislativo del GAD Parroquial	Priorización de las problemáticas por cada sector en el plan de desarrollo de ordenamiento territorial vigente
Capacidad del GAD para emprendimientos	Talento humano del GAD con conocimientos de normas e instrumentos técnicos de gestión y planificación.	Un déficit de recursos económicos sí que no abastece a toda la parroquia.
Actores	En la parroquia se trabaja con instituciones públicas y ONG en diferentes ámbitos y enfoques. Cuentan con presupuestos diferentes y su período de intervención es variable, en función de las políticas establecidas por sus órganos rectores.	La mayoría de actores busca interés personales y con fines políticos
Vinculación de la ciudadanía en los procesos de definición de las estrategias de desarrollo territorial.	Existen una asamblea parroquial y el consejo de planificación que son entes de participación en las actividades del GAD Parroquial.	Existe poco interés en la participación
Capacidad del GAD para la gestión del territorio	Firma de convenios GAD,s Cantonal, Provincial Representatividad Institucional	Conflicto territorial tanto interno y externo (problemas de límites)

Fuente: Trabajo de Campo

Elaborado por: Equipo Técnico GADPRSJCH y GADPCH 2019

7. Diagnostico Estratégico del PDOT

7.1 Sistematización de problemas y potencialidades

Conforme las directrices emitidas por la Secretaria Nacional de Planificación y Desarrollo “Planifica Ecuador” y el Gobierno Autónomo Descentralizado Provincial, Gobierno Autónomo Descentralizado cantonal, el GAD Parroquial inicio el proceso de levantamiento de información, análisis y sistematización, misma que permitió la identificación y validación de problemas y potencialidades a nivel parroquial.

Para el análisis de los problemas y potencialidades se consideró los siguientes conceptos:

Problema: problemas serán todas aquellas situaciones que reflejan carencias, escasez o deficiencias en la satisfacción de las necesidades y demandas de la población. No confundir. El colocar el sustantivo “falta” o el adjetivo “deficiente” no refleja la existencia de un problema. El problema debe ser enunciado de manera objetiva especificando la situación problemática

Potencialidad: potencialidades serán todas aquellas situaciones que pueden dar lugar a la satisfacción de las necesidades y demandas de la población. La potencialidad debe ser enunciada de manera objetiva especificando la situación que genera la posibilidad de atención a las necesidades y demandas de la población

Para la priorización y jerarquización de los problemas se consideró la matriz de valoración de problemas, la cual considera tres criterios: magnitud, gravedad, alternativas de solución. Este análisis se realizó en talleres con la ciudadanía y las autoridades del GAD Parroquial.

Las votaciones se registraron en cada problema en listado, obteniéndose una puntuación final por cada problema, que ordenada desde la mayor puntuación dio como resultado una priorización de problemas

Tabla 65.-Sistematización de problemas y potencialidades.

<p style="text-align: center;">GOBIERNO AUTÓNOMO DESCENTRALIZADO DE LA PROVINCIA DE CHIMBORAZO+A1:G13 DIRECCIÓN GENERAL DE GESTIÓN DE PLANIFICACIÓN ESTRATÉGICA UNIDAD DE GESTIÓN DE PLANIFICACIÓN TERRITORIAL E INSTITUCIONAL MATRIZ DE ANÁLISIS DE POTENCIALIDADES Y PROBLEMAS DE LA PARROQUIA SAN JOSÉ DE CHAZO</p>						
COMPONENTE	VARIABLES	POTENCIALIDADES	PROBLEMAS	¿Cuál es la población que se afecta o beneficia por esta situación?	¿Dónde se localiza la situación identificada?	Acciones
Biofísico Ambiental	Relieve	La variabilidad de relieves diversifica los sistemas de producción agropecuarias.	Presencia de erosión, eólica, hídrica permiten fuertes escorrentías en época de invierno en los centros poblados de zonas adyacentes a pendientes de cotas bajas	300 personas	San de Chazo Cabecera Parroquia	Implementar campañas de forestación
	Factores Climáticos	Alta acción de evotranspiración permite abastecer a los cultivos de ciclo corto al no tener agua de riego	Existencia de Sequias, Heladas y plagas	1118 personas	San José de Chazo	concientizar a la población en conservación ambiental
	Agua		Existencia de Sequias, Heladas y plagas	1118 personas	San José de Chazo	sistemas para mejorar el abastecimiento del agua
	Ecosistemas frágiles, servicios ambientales y territorio bajo conservación o manejo ambiental	Reforestación de plantas nativa	Existe deforestación	200 Personas	Cahuaji Alto	realizar campañas de reforestación
	Recursos naturales degradados o en proceso de degradación y sus causas		Alta incidencia de contaminación del suelo por contaminación	1118 personas	San José de Chazo	Realizar campañas de concientización para la mitigar la contaminación de suelos

COMPONENTE	VARIABLES	POTENCIALIDADES	PROBLEMAS	¿Cuál es la población que se afecta o beneficia por esta situación?	¿Dónde se localiza la situación identificada?	Acciones
SOCIO CULTURAL	Educación	Existe la necesaria Infraestructura educativa instalada que favorece a la calidad de la educación(unidad educativa y Escuela)	Falta de docentes	1118 personas	San José de Chazo	Gestionar la implementación de docentes
	Salud	Se cuenta con 2 unidades de salud debidamente equipadas y la atención de unidades móviles los que brindan una cobertura adecuada en el servicio de salud.	Falta de especialistas en el área de medicina	1118 personas	San José de Chazo	Gestionar la intervención de médicos especialistas en la Parroquia San José de Chazo
	Acceso y uso de espacio público y cultural	La población de cada uno de los centros poblados cuenta al menos con una cancha de uso múltiple y la matriz con un estadio deportivo que fomenta el deporte.	Espacios Públicos en mal Estado	1118 personas	San José de Chazo	difundir las costumbres y tradiciones de la parroquia
	Organización Social	Existe un alto número de organizaciones que acogen a la mayor parte de la población de cada uno de los asentamientos humanos.	Falta de capacitación a las organizaciones	5 organizaciones de San José de Chazo	San José de Chazo	Capacitar a las organizaciones en diferentes áreas Sociales

COMPONENTE	VARIABLES	POTENCIALIDADES	PROBLEMAS	¿Cuál es la población que se afecta o beneficia por esta situación?	¿Dónde se localiza la situación identificada?	Acciones
Económico Productivo	Trabajo y Empleo	Se cuenta con un 48,36% de la población en el grupo etáreo de 20 – 40 años los mismos que son la fuerza productiva de la parroquia.	Falta de capacitación técnica en los trabajadores Agrícolas de la Parroquia	483 personas	San José de Chazo	Gestionar con el MAG capacitaciones técnicas para los agricultores
	Principales productos del territorio	Los principales cultivos de la zona son (maíz, choclo), cebolla blanca, tomate de árbol, habas, tomate de árbol, manzana, arveja)	Bajo rendimiento de los principales productos	300 personas	San José de Chazo	Gestionar Capacitaciones Técnicas sobre producción agropecuaria
	Seguridad y soberanía alimentaria	Áreas de terreno disponible para productos de soberanía alimentaria	Mucha utilización de abonos químicos	1118 personas	San José de Chazo	Incentivar el cultivo de productos de manera ecológica
	Infraestructura para el fomento productivo	Contamos con una organización de semilleristas de maíz certificado y con un Centro de Acopio, equipos y un tractor agropecuario.	Falta de mejorar el mercado en cuanto a precios de los productos	1118 personas	San José de Chazo	Gestionar con otros mercados para que los precios sean mejores

COMPONENTE	VARIABLES	POTENCIALIDADES	PROBLEMAS	¿Cuál es la población que se afecta o beneficia por esta situación?	¿Dónde se localiza la situación identificada?	Acciones
ASENTAMIENTOS HUMANOS, QUE INCLUYE MOVILIDAD, ENERGIA Y TEECOMUNICACIONES	Infraestructura y acceso a servicios básicos, déficit, cobertura, calidad: agua potable, electricidad, saneamiento, desechos sólidos	Las dos comunidades de Chazo Bajo y Caguaji Alto poseen pozos sépticos y el 15% tiene alcantarillado.	Alcantarillado en mal estado en la cabecera parroquial	100 personas	San José de Chazo Matriz	Realizar un Plan maestro de alcantarillado en la parroquia
	Vivienda	Por ser parroquia rural se fortalece con programas de vivienda por parte del gobierno nacional personas con capacidades especiales.	falta de gestión para que estos planes de vivienda se ejecuten	280 familia	San José de Chazo	Gestionar con los Ministerios para que se ejecuten estos programas
	Acceso a servicio de telecomunicaciones	Ubicación geográfica permite la instalación de repetidoras para ampliación de cobertura del servicio de telefonía y tv satelital.	No hay un buen servicio de Internet con respecto a la señal	1118 personas	San José de Chazo	Gestionar con las operadoras que brindan este servicio que mejoren la señal Móvil

	Potencia instalada y tipo de generación de energía	Sistema de red eléctrica con amplia cobertura más del 90%.	falla en el sistema eléctrico	400 personas	Cahuaji y Chazo Bajo	mejorar los equipos de alumbrado eléctrico
	Redes viales y de transporte	Existen varias vías de acceso hacia los asentamientos humanos por donde se puede dar conectividad unos poblados con otras parroquias y cantones	Vías en mal estado por causas climáticas	1118 personas	San José de Chazo	Gestionar el mantenimiento y el mejoramiento del sistema vial en la Parroquia
	Red de riego	Cuentan con reservorios de agua de Riego (Infraestructura)	No poseen sentencias de agua	300 familias	San José de Chazo matriz y Chazo Bajo	Gestionar la legalización de las sentencias de agua en lo que se refiera a riego

COMPONENTE	VARIABLES	POTENCIALIDADES	PROBLEMAS	¿Cuál es la población que se afecta o beneficia por esta situación?	¿Dónde se localiza la situación identificada?	Acciones
Político institucional y participación ciudadana	Institución	Infraestructura propia de la junta	No existe personal para el mantenimiento de los espacios públicos	1118 personas	San José de Chazo	Remodelación física de la institución
	Mapeo de actores públicos, privados, sociedad civil	existe buena relación entre los integrantes del GAD Parroquial	Inexistencia de vehículos para realizar la gestión de la junta parroquial	1118 personas	San José de Chazo	Gestionar capacitaciones para los integrantes del GAD

	Seguridad y salud ocupacional	los miembros de GAD cuentan con Seguridad y salud ocupacional	No existe alarmas comunitarias	1118 personas	San José de Chazo	Gestionar capacitaciones sobre Seguridad y salud ocupacional
--	--------------------------------------	---	--------------------------------	---------------	-------------------	--

Fuente: Taller participativo parroquia San José de Chazo

Elaborado por: Equipo de técnico del GAD parroquial de San José de Chazo y GADPCH, 2019

Tabla 66.-Relación de las acciones con las competencias y actores

MATRIZ DE ANÁLISIS RELACIONES DE ACCIONES CON					
COMPETENCIAS Y ACTORES					
Componente	Acciones propuestas en el diagnóstico estratégico	Relacionamiento			
		Plan de Trabajo Autoridades si/no	PDYOT vigente (Etapa "propuesta") si/no	Competencias Exclusivas del GAD Parroquial si/no	Con otros actores (GAD,s, Ejecutivo, desconcentrado) identificar
Biofísico Ambiental	Implementar campañas de forestación y Reforestación	No	Si	Si	GADPCH, GAD S.JOSE DE CHAZO
	Concientizar a la población en conservación ambiental	No	Si	Si	GAD S.JOSE DE CHAZO, GADPCH
	Sistemas para mejorar el abastecimiento del agua	No	Si	Si	GAD S.JOSE DE CHAZO, GADPCH
	Realizar campañas de concientización para mitigar la contaminación de suelos	No	Si	Si	GAD S.JOSE DE CHAZO, GADPCH
Socio Cultural	Gestionar la implementación de docentes	No	No	No	MINISTERIO DE EDUCACIÓN
	Gestionar la intervención de médicos especialistas en la Parroquia San Jose de Chazo	No	No	No	MINISTERIO DE SALUD PÚBLICA

	Difundir costumbres y tradiciones de la Parroquia	No	No	Si	GAD S.JOSE DE CHAZO, GADPCH
	Capacitar a las organizaciones en diferentes áreas Sociales	Si	Si	Si	GAD S.JOSE DE CHAZO, GADPCH
Económico Productivo	Gestionar con el MAG capacitaciones técnicas para los agricultores	Si	No	Si	MAG, GADPCH
	Gestionar Capacitaciones Técnicas sobre producción agropecuaria	Si	No	Si	MAG, GADPCH
	Incentivar el cultivo de productos de manera ecológica	Si	No	Si	GAD S.JOSE DE CHAZO, GADPCH
	Gestionar con otros mercados para que los precios sean mejores	No	No	Si	GAD GUANO, GAD S JOSE DE CHAZO

Componente	Acciones propuestas en el diagnóstico estratégico	Relacionamiento			
		Plan de Trabajo Autoridades si/no	PDYOT vigente (Etapa "propuesta") si/no	Competencias Exclusivas del GAD Parroquial si/no	Con otros actores (GAD,s, Ejecutivo, desconcentrado) identificar
Asentamientos Humanos que Incluye Movilidad, Energía y Telecomunicaciones	Realizar un Plan maestro de alcantarillado en la parroquia	No	Si	No	GAD GUANO
	Gestionar con el MIDUVI para que se ejecuten los programas de vivienda	No	No	No	GAD S.JOSE DE CHAZO, MIDUVI

	Gestionar con las operadoras que brindan este servicio que mejoren la señal de Telefonía Móvil	No	No	No	OPERADORAS MOVILES
	mejorar los equipos de alumbrado eléctrico	No	No	No	EMPRESA ELECTRICA RIOBAMBA
	Gestionar el mantenimiento y el mejoramiento del sistema vial en la Parroquia	Si	Si	Si	GADPCH
	Gestionar la legalización de las sentencias de agua en lo que se refiera a riego	No	No	No	SENAGUA, GADPCH
Político Institucional	Gestionar capacitaciones para los integrantes del GAD	No	Si	No	GAD GUANO, CONAGOPARE
	Gestionar capacitaciones sobre Seguridad y salud ocupacional	No	Si	No	GAD GUANO, CONAGOPARE

Fuente: Taller participativo parroquia San José de Chazo

Elaborado por: Equipo de técnico del GADPRSJCH y GADPCH, 2019

7.2 Modelo Territorial Actual

La población de la parroquia se encuentra mayoritariamente concentradas en la cabecera parroquial, en menor cantidad en las comunidades de Cahuaji Alto y Chazo Bajo.

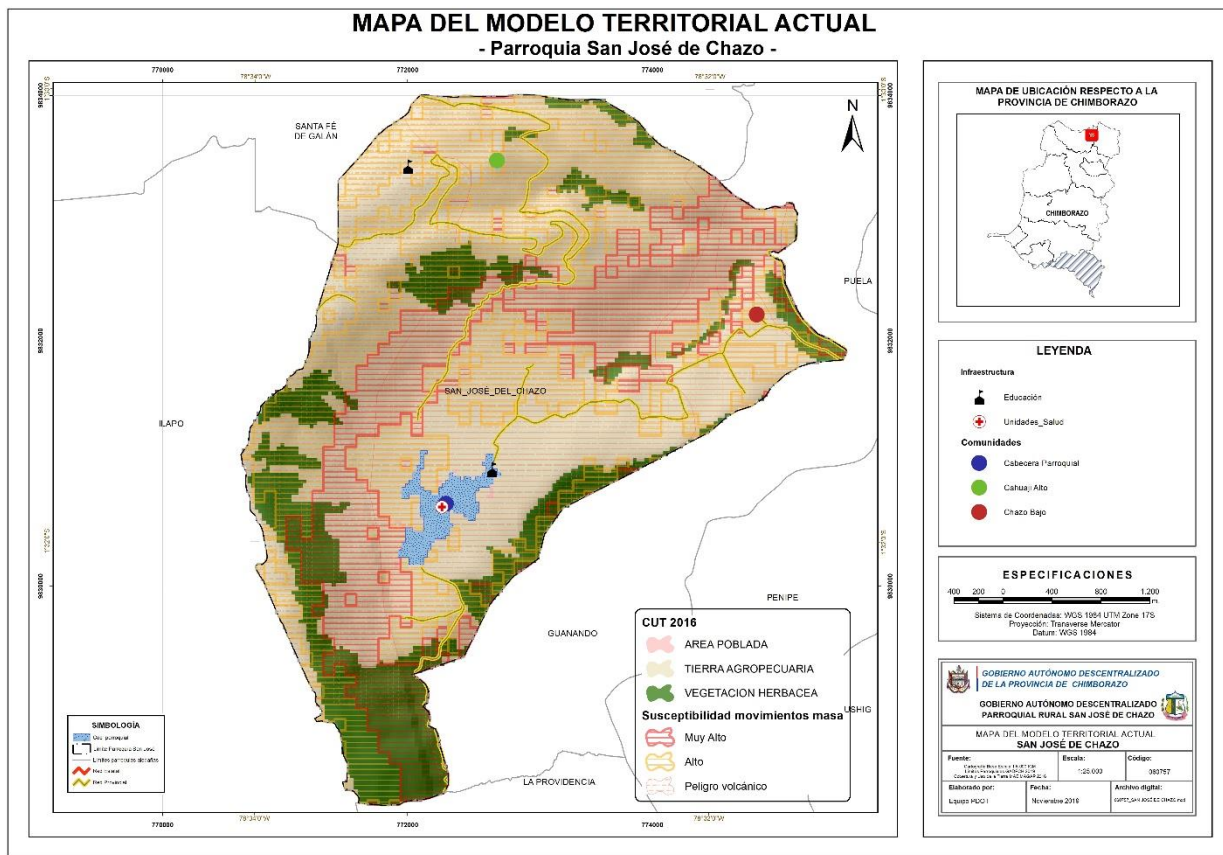
La estructura familiar predominante en la parroquia es el jefe de familia hombre. Los asentamientos humanos de la parroquia se ubican entre los 2.600 m.s.n.m. – 3.600 m.s.n.m. El promedio de habitantes por asentamiento humano es de 2152 habitantes. En la cabecera parroquial residen alrededor de 377 habitantes. La principal fuente de ingresos de la población es la actividad agrícola, pecuario comercio. La migración interna mayoritaria se ha dado hacia las ciudades de Riobamba, Quito, Ambato, Santo Domingo respectivamente y la migración externa hacia países como Estados Unidos y España. El número de organizaciones presentes en la cabecera parroquial y sus comunidades son de alrededor de 17.

La composición étnica de la parroquia es en su totalidad mestiza.

Su gente se caracteriza por ser trabajadora, honesta, cálida. A pesar de tener pocas fuentes de trabajo se esfuerzan por sacar adelante su terruño a través de trabajo en la agricultura. El servicio de transporte es de la Cooperativa Quimiag, donde su cobertura de servicios en relación a las comunidades es de 70%. La parroquia tiene limitado acceso a los medios escritos y televisivos por interferencia en la señal, en cuanto a los medios radiales se sintonizan emisoras locales.

En la parroquia de San José de Chazo existe la presencia de diferentes riesgos de la naturaleza, entre ellos la caída de Ceniza con un 0 %, Sequia con un 43,52%, vientos fuertes con 30,80%, deslizamientos con 23,51% y heladas con un 30,25%.

Mapa No. 14 Modelo de Territorio Actual



Fuente: Cartografía Base Escala 1:5.000 IGM Límites Parroquiales GADPCH 2019

Elaborado por: Equipo de técnico del GAD parroquial de San José de Chazo y GADPCH, 2019

8. PROPUESTA

8.1 Visión de desarrollo

Visión: San José de Chazo al 2023, será reconocida como una parroquia productiva, turística manteniendo su identidad cultural, generando fuentes de trabajo, fortalecidos con sistemas de riego, servicios básicos y vialidad; contará con espacios públicos de calidad para la recreación, siendo un punto estratégico entre la zona sierra y costa para la comercialización con la participación de los hombres y mujeres, para mejorar la calidad de vida de los Chazeños.

8.2 Objetivos estratégicos de desarrollo

Aportar con la información necesaria y actualizada para constituirse en una herramienta metodológica y de gestión que oriente a una óptima ejecución de las propuestas de intervención promovidas por el GAD Parroquial y sus actores territoriales contribuyendo a mejorar las condiciones de vida de la población y el derecho de la participación ciudadana.

Tabla 67.-Objetivos Estratégicos

COMPONENTE	OBJETIVO ESTRÁTEGICO
Biofísico Ambiental	Mitigar la incidencia de contaminación del suelo por mal uso de químicos de la parroquia San José de Chazo 2023
Sociocultural	Promover la creación de espacios públicos de recreación en la parroquia San José de Chazo al 2023
Económico Productivo	Mejorar la productividad y el sistema de comercialización tradicional de la Parroquia San José de Chazo al 2023
Movilidad, Energía Y Telecomunicaciones	Contribuir al mejoramiento de los servicios básicos, de conectividad y movilidad en la parroquia de San José de Chazo al 2023
Político Institucional	Mejorar el desarrollo organizacional institucional en el GAD parroquial de San José de Chazo

FUENTE: Taller Participativo Parroquial

ELABORADO POR: Comisión Técnica de Planificación Parroquial y Provincial 2019

8.3 Políticas, estrategias, metas e indicadores

Tabla 68.-Políticas, estrategias, metas e indicadores

Componente	Política	Estrategia	Indicador de la Meta	Programa	Proyecto
Biofísico Ambiental	Precautelar el patrimonio natural y la vida humana en la parroquia San José de chazo	Promover buenas prácticas que aporten a la reducción de la contaminación, la conservación, mitigación y la adaptación a cambios climáticos e impulsar la misma en el ámbito global.	Al 2023, 13,3 hectáreas de las comunidades se beneficiarán de la protección y conservación de los recursos naturales.	Conservación de la biodiversidad y ambiente.	Introducción de buenas prácticas agrícolas para reducir la contaminación de uso de químicos. 10 hectáreas por año.
					Desarrollo forestal agroecológico.
Socio Cultural	Generar proyectos y programa con la recuperación de cultivos ancestrales fortaleciendo los espacios de recreación con infraestructuras adecuadas, fomentando la vinculación de la familia a la atención de salud y educación con enfoque de igualdad	Gestionar la construcción de espacios recreacionales adjudicados al GADPRSJCH con el apoyo del GADM GUANO	Al 2023 se mejorará el 60% de espacios públicos para mejorar la integración de población	Familias saludables	Construcción y mantenimiento de espacios públicos.
					Fortalecimiento del entorno familiar (desnutrición, alcoholismo, migración)
Económico Productivo	Implementar técnicamente la producción agropecuaria, turística y de riego de las familias de la parroquia San José de Chazo	Implementar técnicamente la producción agropecuaria y turística para mejorar la economía se las familias de la parroquia San José de Chazo con el apoyo de MAG, GADPCH, GADPRP, GADCG, MINTUR, MAE, ONG.	Al 2023 1777,11 hectáreas mejoraran la productividad	Fomento agro-productivo y ecológico.	Soberanía alimentaria con la implementación de granjas agroecológicas
					Fortalecimiento de la asociación de productores de maíz para el ingreso de la semilla certificada a nuevos nichos de mercados.
					Fomentar la producción de frutales con variedad mejoradas y comercio agregado
Asentamientos Humanos, Movilidad Energía y Conectividad	Generar programas de salubridad, educativos y cultural, para erradicar la contaminación y mitigar enfermedades	Gestionar el servicio de internet para una mejor cobertura en la parroquia San José de Chazo	4 servicios básicos gestionados	Acceso a servicios básicos.	Estudio para el tratamiento y manejo de aguas hervidas.
					Elaboración de un estudio de factibilidad para la rehabilitación del servicio de alcantarillado.
	Generar un plan de vías para el cuidado y mantenimiento vial en la parroquia San José de Chazo.	Gestionar la elaboración de un estudio de factibilidad para el servicio de alcantarillado en las dos comunidades de Chazo Bajo y Cahuaji Alto con la asistencia del GADM GUANO, ONG, Ayuda en Acción.	7 espacios públicos con mantenimiento	Acceso a movilidad, conectividad y riego	Elaboración de un estudio de factibilidad para el servicio de alcantarillado en las comunidades San Antonio de Chazo bajo y Cahuaji Alto
					Implementación de riego

<p>Político Institucional</p>	<ul style="list-style-type: none"> Fortalecer la transparencia en la gestión de instituciones públicas y privadas y la lucha contra la corrupción, mejor difusión y acceso a información pública de calidad, optimizando las políticas de rendición de cuentas y promoviendo la participación y el control social. 	<p>Contratación de una persona para el mantenimiento de los espacios públicos mediante un convenio con el GADM GUANO</p>	<p>Al 2023 Contratación de una persona para el mantenimiento de espacios públicos</p>	<p>Seguridad Industrial</p>	<p>Contratación de un funcionario para que brinde el mantenimiento a los espacios públicos de la parroquia.</p>
			<p>Al 2023 4 talleres recibidos para el fortalecimiento de los conocimientos del personal del GAPRSJCH</p>		<p>Fortalecimiento de las capacidades del talento humano institucional en seguridad y salud ocupacional.</p>

Fuente: Taller Participativo Parroquial

Elaborado por: Comisión Técnica de planificación Parroquial y Provincial 2019

8.4 Programas y Proyectos

Tabla 69.-Matriz referencial de programas y / o proyectos

GOBIERNO AUTÓNOMO DESCENTRALIZADO DE LA PROVINCIA DE CHIMBORAZO DIRECCIÓN GENERAL DE GESTIÓN DE PLANIFICACIÓN ESTRATÉGICA UNIDAD DE GESTIÓN DE PLANIFICACIÓN TERRITORIAL E INSTITUCIONAL MATRIZ REFERENCIAL DE PROGRAMAS Y PROYECTOS DE LA PARROQUIA SAN JOSE DE CHAZO																
Objetivos del PND	Componente	Objetivos Estratégicos del PDOT	Meta Resultados PDOT	Indicador de la Meta	Competencia	Programa	Proyecto	Objetivo del Proyecto	Meta del Programa (Cuantitativa)	Área de Influencia / Localización	Articulación con Otros Actores	Fuente de Financiamiento			Presupuesto Referencial	Período de Ejecución del Programa/Proyecto
												Recursos Propios	Recursos Externos	Recursos propios y externos (Combinados)		
Objetivo 3: Garantizar los derechos de la naturaleza para las actuales y futuras generaciones	BIOFÍSICO	Mitigar la incidencia de contaminación del suelo por mal uso de químicos de la parroquia San José de Chazo 2023	13,3 Ha	Número de hectáreas manejadas ecológicamente en la parroquia San José de Chazo	Exclusiva	Conservación de la biodiversidad y ambiente	Introducción de buenas prácticas agrícolas para reducir la contaminación de uso de químicos	Reducir la contaminación ambiental en la toda la Parroquia de San José de Chazo	585,556	San José de Chazo cabecera Parroquial , Cahuaji Alto y Chazo Bajo	GADPCH, MAE, GAD PARROQUIAL SAN JOSE DE CHAZO	\$ 2.000	\$ 13.000	\$ 15.000	\$ 15.000	Adm. 2019 a 2023
							Desarrollo forestal agroecológico	Promover y el aprovechamiento sustentable forestal	62,644	San José de Chazo cabecera Parroquial , Cahuaji Alto y Chazo Bajo	GADPCH, MAE, GAD PARROQUIAL SAN JOSE DE CHAZO	\$ 1.000	\$ 4.000	\$ 5.000	\$ 5.000	Adm. 2019 a 2023

Objetivos del PND	Componente	Objetivos Estratégicos del PDOT	Meta Resultados PDOT	Indicador de la Meta	Competencia	Programa	Proyecto	Objetivo del Proyecto	Meta del Programa (Cuantitativa)	Área de Influencia/Localización	Articulación con Otros Actores	Fuente de Financiamiento			Presupuesto Referencial	Período de Ejecución del Programa/Proyecto
												Recursos Propios	Recursos Externos	Recursos propios y externos (Combinado)		
OBJETIVO 1 Garantizar una vida digna con iguales oportunidades para todas las personas	SOCIOCULTURAL	Promover familias saludables con espacios públicos de recreación en la parroquia San José de Chazo al 2023	60%	Porcentaje de familias saludables que utilizan los espacios públicos recreativos	Exclusiva	Familia Saludable	Construcción y mantenimiento de espacios públicos	Brindar la apertura al acceso de los espacios públicos en buen estado	4	San José de Chazo cabecera Parroquial, Cahuaji Alto y Chazo Bajo	GAD MUNICIPAL, GAD PARROQUIAL DE CHAZO	\$ 70.000	\$ 30.000	\$ 100.000	\$ 100.000	Adm. 2019 a 2023
							Fortalecimiento del entorno familiar (desnutrición, alcoholismo, migración)	Disminuir la frecuencia de los problemas sociales de toda la Parroquia	3	San José de Chazo cabecera Parroquial, Cahuaji Alto y Chazo Bajo	GAD CHAZO, MINISTERIO DE SALUD, MINISTERIO DE EDUCACIÓN, GAD GUANO, GADPCH PATRONATO	\$ 5.000	\$ 5.000	\$ 10.000	\$ 10.000	Adm. 2019 a 2023

Componente	Programa	Proyecto	Fuente de Financiamiento
------------	----------	----------	--------------------------

Objetivos del PND		Objetivos Estratégicos del PDOT	Meta Resultados PDOT	Indicador de la Meta	Competencia			Objetivo del Proyecto	Meta del Programa (Cuantitativa)	Área de Influencia/ Localización	Articulación con Otros Actores	Recursos Propios	Recursos Externos	Recursos propios y externos (Combinado)	Presupuesto Referencial	Período de Ejecución del Programa/Proyecto
								Soberanía alimentaria con la implementación de granjas agroecológicas	150	San José de Chazo cabecera Parroquial, Cahuaji Alto y Chazo Bajo	GADPCH, GAD PARROQUIAL, MAG, ONG,S	\$ 10.000	\$ 20.000	\$ 30.000	\$ 30.000	Adm. 2019 a 2023
Objetivo 6: Desarrollar las capacidades productivas y del entorno para lograr la soberanía alimentaria y el buen vivir rural	ECONÓMICO PRODUCTIVO	Mejorar la productividad y el sistema de comercialización tradicional de la Parroquia San José de Chazo al 2023	1777,11	Número de hectáreas que han mejorado la productividad en la Parroquia San José de Chazo	Exclusiva	Fomento agro productivo y ecológico	Incrementar nuevos nichos de mercado para la semilla certificada de maíz	2	Cabecera Parroquial, Chazo Bajo y Asociación San José	ESPOCH, UNACH, INIAP, MAGAP, GADPCH		\$ 15.000			\$ 15.000	Adm. 2019 a 2023
							Diversificar y agregar valor a los principales frutales de la zona	2 productos	Cabecera Parroquial, Chazo Bajo	ESPOCH, UNACH, INIAP, MAGAP, GADPCH, GAD PARROQUIAL	\$ 10.000	\$ 35.000	\$ 45.000	\$ 45.000	Adm. 2019 a 2023	
							Fomentar la producción de frutales con variedades mejoradas y comercio con valor agregado									
							Implementación de micro reservorios familiares	300 beneficiarios	Cabecera Parroquial, Chazo Bajo, Cahuaji Alto	GAD PCH, GAD PARROQUIAL	\$ 50.000	\$ 164.000	\$ 214.000	\$ 214.000	Adm. 2019 a 2023	
	Componente					Programa	Proyecto					Fuente de Financiamiento				

Objetivos del PND		Objetivos Estratégicos del PDOT	Meta Resultados PDOT	Indicador de la Meta	Competencia			Objetivo del Proyecto	Meta del Programa (Cuantitativa)	Área de Influencia/ Localización	Articulación con Otros Actores	Recursos Propios	Recursos Externos	Recursos propios y externos (Combinado)	Presupuesto Referencial	Período de Ejecución del Programa/Proyecto
Objetivo 1: Garantizar una vida digna con iguales oportunidades para todas las personas	Asentamientos Humanos que Incluye Movilidad, Energía y Telecomunicaciones	Contribuir al mejoramiento de los servicios de conectividad, movilidad y riego en la parroquia de San José de Chazo al 2023	4 servicios básicos gestionados	Número de servicios básicos gestionados	no tiene relación	Acceso a servicios básicos	Elaboración de un estudio de factibilidad para el alcantarillado en las dos comunidades Chazo Bajo y Cahujá Alto	Poseer estudios para la mejorar los servicios básicos de la parroquia y sus comunidades	2 estudios	Chazo Bajo, Cahujá Alto	GAD MUNICIPAL GUANO		\$30.000	\$30.000	\$30.000	Adm. 2019 a 2023
					no tiene relación		Elaboración de un estudio de factibilidad para la rehabilitación del servicio de alcantarillado en la cabecera parroquial	Poseer estudios para la mejorar los servicios básicos en la cabecera parroquial.	1 estudio	Cabecera Parroquial	GAD MUNICIPAL GUANO		\$50.000	\$50.000	\$50.000	Adm. 2019 a 2023
					no tiene relación		Elaboración de un estudio de factibilidad para el tratamiento y manejo de las aguas residuales en la cabecera parroquial	Poseer estudios para la mejorar los servicios básicos de la cabecera parroquial	1 estudio	Cabecera Parroquial	GAD MUNICIPAL GUANO		\$20.000	\$20.000	\$20.000	Adm. 2019 a 2023
			no tiene relación	Acceso a movilidad, conectividad y riego	Clasificación, recolección y reciclaje de basura	Mantener un saneamiento ambiental en la parroquia	1	Cabecera Parroquial	GAD MUNICIPAL GUANO		\$ 10.000	\$ 10.000	\$ 10.000	Adm. 2019 a 2023		
		no tiene relación	Conexión inalámbrica de internet para la población estudiantil		Mejorar la cobertura y acceso a internet con énfasis a la población estudiantil	1	Cabecera Parroquial	MINTEL, GAD PARROQUIAL	\$ 10.000		\$ 10.000	\$ 10.000	Adm. 2019 a 2023			
		Exclusiva	Mantenimiento de vías rurales		Mantener en buenas condiciones de accesibilidad y movilidad las vías rurales de la parroquia	10 vías dentro del territorio de San José de Chazo	Cabecera Parroquial, Chazo Bajo	GAD PARROQUIAL, GADPCH	\$ 160.000		\$ 160.000	\$ 160.000	Adm. 2019 a 2023			
		7 espacios públicos con mantenimiento														

Objetivos del PND	Componente	Objetivos Estratégicos del PDOT	Meta Resultados PDOT	Indicador de la Meta	Competencia	Programa	Proyecto	Objetivo del Proyecto	Meta del Programa (Cuantitativa)	Área de Influencia/ Localización	Articulación con Otros Actores	Fuente de Financiamiento			Presupuesto Referencial	Período de Ejecución del Programa/Proyecto
												Recursos Propios	Recursos Externos	Recursos propios y externos (Combinado)		
Objetivo 7.- incentivar una sociedad participativa con un estado cercano al servicio de la ciudadanía	Político Institucional	Mejoramiento de la organización institucional en el GADPCHAZO	1 funcionario contratado	Contratación de Funcionarios	Exclusivas	Seguridad Institucional	Contratación de un funcionario para que brinde el mantenimiento de los espacios públicos de la Parroquia	Mantener el ornato de la Parroquia en buen estado	1 funcionario contratado	GAD Parroquial	GAD PARROQUIAL SANJOSE DE CHAZO	\$ 24.000		\$ 24.000	\$ 24.000	Adm. 2020-2023
			1 talleres recibido	Número de talleres recibidos	Exclusivas		Fortalecimiento de la capacidad del talento humano institucional en seguridad y salud ocupacional	Fortalecer al personal institucional para que brinde un servicio de calidad hacia la ciudadanía	4 talleres recibidos			GAD Parroquial	CONAGO PARE	\$ 2.000	\$ 3.000	\$ 5.000

Fuente: Taller participativo parroquia San José de Chazo

Elaborado por: Equipo de técnico del GAD parroquial de San José de Chazo y GADPCH 2019

8.5 Modelo Territorial Deseado

Una efectiva planificación del territorio propenderá al desarrollo de cada rincón del mismo.

Es así que a través de los siguientes elementos se plantea que el territorio se fundamente hacia el desarrollo tomando en cuenta los criterios del ordenamiento territorial que viene desde el proceso cantonal del PDyOT para dar como resultado en el parroquial.

Es importante mencionar que San José de Chazo no posee ecosistemas naturales a más de pequeños remanentes de chaparrales y arbustos degradados y es considerada una zona intervenida toda su territorialidad a pesar de ello existen zonas establecidas para conservación natural y dentro de las zonas destinadas para actividades agrícolas se establecerán sistemas de franjas ecológicas.


Dentro del Modelo deseado para las zonas destinadas para la producción y actividades agropecuarias se destinarán para impulsar la producción para la soberana alimentaria y también para trabajo y producción a través de proyectos de mejoramiento y optimización de la cadena productiva especialmente la producción del maíz.

A través de la suma de todos estos componentes y categorías se podrá apuntar a que se alcance un Modelo deseado en la Parroquia y con ello se permita su desarrollo local.

Al año 2023, la Parroquia San José de Chazo se ha consolidado como una parroquia concertadora segura, inclusiva, articulada, ordenada, sostenible, atractiva, turístico y competitiva.



Concertadora y Segura, porque se utilizan efectivos mecanismos de concertación, participación, cultura y seguridad ciudadana logrando adecuados niveles de gobernanza, que facilitan el cumplimiento de las decisiones y políticas, brindando soporte social e institucional al desarrollo Parroquial.



Inclusiva y con los mejores estándares de calidad de vida, por tener ciudadanos con pleno desarrollo de sus capacidades, que garantizan estilos de vida saludable, efectivos mecanismos de protección social y estudiantes con alto nivel académico que contribuyen al desarrollo socio-económico parroquia.



Articulada y Ordenada, por contar con un territorio con adecuada distribución y ocupación del suelo, con eficiente conectividad e infraestructura de soporte convirtiéndola en una parroquia, que contribuye a la competitividad de las actividades productivas y al bienestar de la población.



Sostenible, siendo una parroquia con calidad ambiental; comprometida en la conservación de los Recursos.



Competitiva y a la vez **Atractiva**, por ser un reflejo, por una parte, del posicionamiento de San José de Chazo como destino turístico, por otra del desarrollo de la productividad con emprendimientos y valor agregado. Lográndose un buen nivel de integración comercial con el mercado Local Provincial y Nacional.

A través de la suma de todos estos componentes y categorías se podrá apuntar a que se alcance un Modelo deseado en la Parroquia y con ello se permita su desarrollo local.

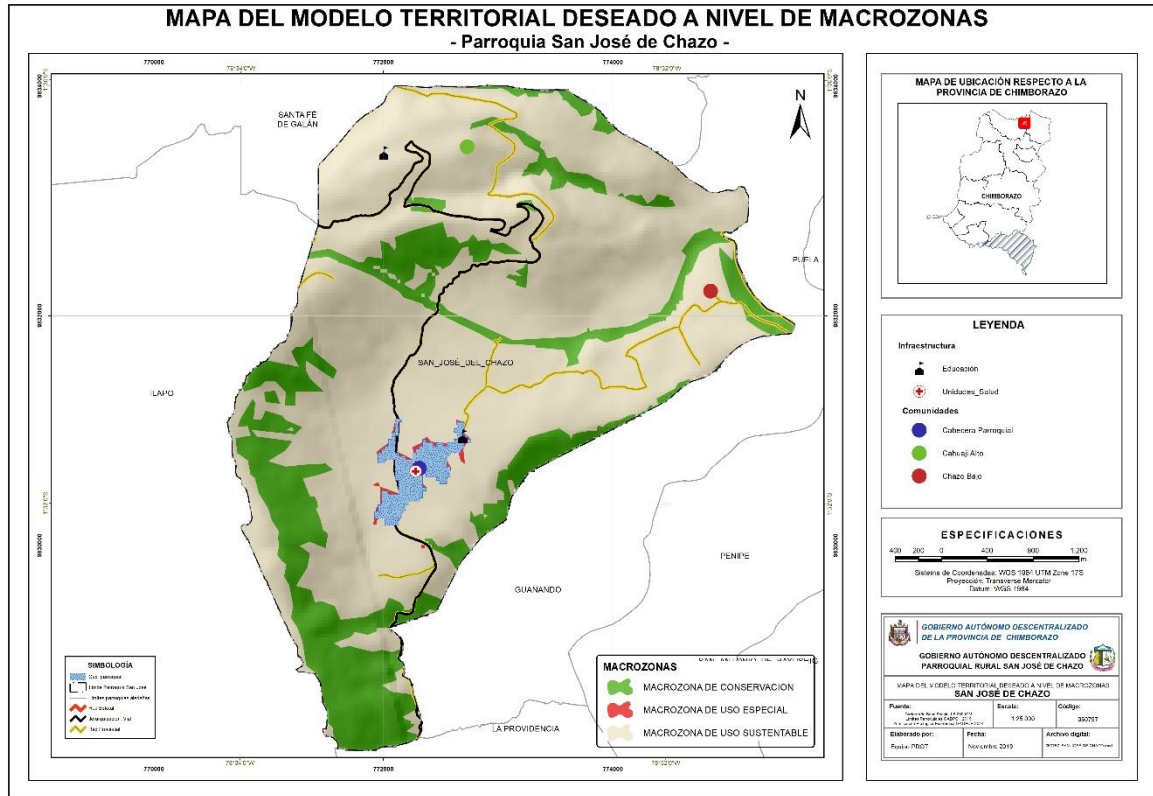
Políticas públicas locales según Categorías de Ordenamiento Territorial (COT)

Tabla 70.-Políticas públicas locales según Categorías de Ordenamiento Territorial (COT)

<i>Políticas públicas locales según Categorías de Ordenamiento Territorial (COT)</i>		
<i>Componente</i>	<i>Categorías de Ordenamiento Territorial</i>	<i>Política Pública</i>
Biofísico	<i>Zona de producción forestal con especies forestales nativas y de doble propósito para impulsar la producción sostenible y sustentable</i>	<ul style="list-style-type: none"> • <i>Implementar acciones corresponsables para manejar los recursos naturales intervenidos de la parroquia.</i>
		<ul style="list-style-type: none"> • <i>Adecuado aprovechamiento de los Recursos Naturales</i>
Socio Cultural	<i>Zona rural urbana con dotación de servicios básicos, vialidad y el desarrollo de turístico para mejorar la calidad del habitad</i>	<ul style="list-style-type: none"> • <i>Brindar el fácil acceso y uso a los espacios públicos, así como al patrimonio cultural en vías de su aprovechamiento garantizando la integridad de los habitantes.</i>
		<ul style="list-style-type: none"> • <i>Cumplir efectivamente la atención y cuidado integro de quienes integran los grupos de atención prioritaria en la parroquia.</i>
		<ul style="list-style-type: none"> • <i>Apropiado desarrollo Deportivo y de Recreación en la parroquia San José de Chazo</i>
		<ul style="list-style-type: none"> • <i>Suficiente desarrollo cultural de los habitantes de la parroquia.</i>
Económico Productivo	<i>Zona producción agropecuaria con importantes limitaciones para impulsar la producción sostenible y sustentable</i>	<ul style="list-style-type: none"> • <i>Aprovechar las vocaciones productivas del territorio para el desarrollo de la economía popular y solidaria y garantizar el pleno empleo.</i>
		<ul style="list-style-type: none"> • <i>Eficiente producción agrícola de la parroquia San José de Chazo.</i>
	<i>Zona de producción agropecuaria con severas limitaciones para impulsar la producción sostenible y sustentable</i>	<ul style="list-style-type: none"> • <i>Adecuado Sistema de producción pecuaria.</i>
	<i>Zona de producción agropecuaria con ligeras limitaciones para trabajo y producción.</i>	<ul style="list-style-type: none"> • <i>Eficiencia del sector artesanal en la parroquia.</i>
	<i>Zona de producción agrícola sin limitaciones para fortalecer la economía popular y solidaria</i>	<ul style="list-style-type: none"> • <i>Implementación de sistema de riego para mejorar las prácticas agrícolas.</i>
Asentamientos Humanos, que incluye movilidad, energía y telecomunicaciones	<i>Zona rural urbana con dotación de servicios básicos, vialidad y el desarrollo de turístico para mejorar la calidad del habitad</i>	<ul style="list-style-type: none"> • <i>Gestionar la dotación de los servicios básicos necesarios para la parroquia, garantizado el mejoramiento de la calidad de vida.</i>
		<ul style="list-style-type: none"> • <i>Articular en bien de lograr el mejoramiento en las comunicaciones, electrificación y la movilidad en la parroquia.</i>
		<ul style="list-style-type: none"> • <i>Suficiente cobertura y mejor calidad de los servicios como: transporte, educación, salud, vivienda, telecomunicaciones, etc.</i>
		<ul style="list-style-type: none"> • <i>Apropiada y suficiente infraestructura de espacios públicos en la parroquia San José de Chazo.</i>

<p><i>Político Institucional y Participación Ciudadana</i></p>	<p><i>Zona rural urbana con dotación de servicios básicos, vialidad y el desarrollo de turístico para mejorar la calidad del habitat</i></p>	<p><i>Promover escenarios para la vinculación y participación de quienes conforman la parroquia en la toma de decisiones del GAD parroquial.</i></p>
--	--	--

8.6 Mapa No. 15. Modelo de territorio Deseado



Fuente: Cartografía Base Escala 1:5.000 IGM Límites Parroquiales GADPCH 2019
Elaborado por: Equipo de técnico del GAD parroquial de San José de Chazo y GADPCH, 2019

9. MODELO DE GESTION

Tabla 71.-Propuesta de proyectos de competencias exclusivas y concurrentes

GOBIERNO AUTÓNOMO DESCENTRALIZADO DE LA PROVINCIA DE CHIMBORAZO DIRECCIÓN GENERAL DE GESTIÓN DE PLANIFICACIÓN ESTRATÉGICA UNIDAD DE GESTIÓN DE PLANIFICACIÓN TERRITORIAL E INSTITUCIONAL MATRIZ DE PROPUESTA DE PROYECTOS DE COMPETENCIAS EXCLUSIVAS Y CONCURRENTES							
Componentes	Acciones	Programa propuesto	Proyecto propuesto	Presupuesto Referencial (¿Cuánto Cuesta?)	Tipo de Financiamiento (Incluir Valores Referenciales)		
					Recursos Propios del GAD	Recursos Externos	Propios y Externos (Combinado)
Biofísico Ambiental	Implementar campañas de forestación	Programa de Gestión Ambiental	Implementación de buenas prácticas agrícolas para reducir la contaminación de uso de químicos	\$ 15.000	\$ 2.000	\$ 13.000	\$15.000
	Concientizar a la población en conservación ambiental						
	Sistemas para mejorar el abastecimiento del agua		Desarrollo forestal agroecológico	\$ 5.000	\$ 1.000	\$ 4.000	\$5.000
	Realizar campañas de reforestación						
	Realizar campañas de concientización para la no contaminación de suelos						
Socio Cultural	Gestionar la implementación de docentes	Familia Saludable	Construcción y mantenimiento de espacios públicos	\$ 77.000	\$ 50.000	\$ 27.000	\$77.000
	Gestionar la intervención de medios especialistas en la Parroquia San José de Chazo		Implementación de baterías sanitarias	\$ 3.000	\$ 3.000		\$3.000
	difundir las costumbres y tradiciones		Fortalecimiento del entorno familiar (desnutrición, alcoholismo, migración)	\$ 10.000	\$ 5.000	\$ 5.000	\$10.000
	Capacitar a las organizaciones en diferentes áreas Sociales						

Componentes	Acciones	Programa propuesto	Proyecto propuesto	Presupuesto Referencial (¿Cuánto Cuesta?)	Tipo de Financiamiento (Incluir Valores Referenciales)			
					Recursos Propios del GAD	Recursos Externos	Propios y Externos (Combinado)	
Económico Productivo	Gestionar con el MAG capacitaciones técnicas para los agricultores	Fomento agro productivo y ecológico	Soberanía alimentaria con la implementación de granjas agroecológicas	\$ 30.000	\$ 10.000	\$ 20.000	\$ 30.000	
	gestionar Capacitaciones Técnicas sobre producción agropecuaria		Fortalecimiento de la asociatividad de los productores de maíz para el ingreso de la semilla certificada a nuevos nichos de mercado	\$ 15.000		\$ 15.000	\$ 15.000	
	incentivar el cultivo de productos de manera ecológica		Fomentar la producción de frutales con variedades mejoradas y comercio con valor agregado	\$ 45.000	\$ 10.000	\$ 35.000	\$ 45.000	
	Gestionar con otros mercados para que los precios sean mejores							
	Gestionar la legalización de las sentencias de agua en lo que se refiera a riego		Implementación de micro reservorios familiares	\$ 214.000	\$ 50.000	\$ 164.000	\$ 214.000	
Asentamientos Humanos que Incluye Movilidad, Energía y Telecomunicaciones	Gestionar con los Ministerios para que se ejecuten estos programas de una manera urgente	Acceso a servicios básicos	Elaboración de un estudio de factibilidad para el alcantarillado en las dos comunidades Chazo Bajo y Cahuaji Alto	\$ 30.000		\$ 30.000	\$ 30.000	
			Elaboración de un estudio de factibilidad para la rehabilitación del servicio de alcantarillado en la cabecera parroquial	\$ 50.000		\$ 50.000	\$ 50.000	
			Elaboración de un estudio de factibilidad para el tratamiento y manejo de las aguas residuales en la cabecera parroquial	\$ 20.000		\$ 20.000	\$ 20.000	
	mejorar los equipos de alumbrado eléctrico	Acceso a movilidad,	Clasificación, recolección y reciclaje de basura		\$ 10.000	\$ 10.000	\$ 10.000	

	Gestionar el mantenimiento y el mejoramiento del sistema vial en la Parroquia	conectividad y riego	Conexión inalámbrica de internet para la población estudiantil	\$10.000		\$10.000	\$10.000
			Mantenimiento de vías rurales	160.000	160.000		\$160.000

Componentes	Acciones	Programa propuesto	Proyecto propuesto	Presupuesto Referencial (¿Cuánto Cuesta?)	Tipo de Financiamiento (Incluir Valores Referenciales)		
					Recursos Propios del GAD	Recursos Externos	Propios y Externos (Combinado)
Político Institucional	Gestionar capacitaciones para los integrantes del GAD	Seguridad Institucional	Contratación de un funcionario para que brinde el mantenimiento de los espacios públicos de la Parroquia	\$ 24.000	\$ 24.000		\$24.000
	Gestionar capacitaciones sobre Seguridad y salud ocupacional		Fortalecimiento al equipo del GAD Parroquial en temas de Planificación, Gestión Y toma de decisiones	\$ 5.000	\$ 2.000	\$ 3.000	\$5.000

9.1 Estrategias para garantizar la reducción progresiva de los factores de riesgo o su mitigación

Con el fin de transversalizar gestión de riesgos se deberán considerar las diferentes amenazas que afectan a la población, al ambiente y a la productividad; y apoyados en el art. 140 del COOTAD, se presentan una serie de acciones.

VIENTOS

Acorde a la tabla de incidencia de la amenaza de vientos obtenida en el territorio, se puede evidenciar que las comunidades San Antonio de Chazo Bajo y Cahuaji Alto son afectadas en forma directa sus cultivos, mismos que se caracterizan por ser de tipo monocultivos, generando la pérdida

parcial o total de los mismos, además de la rápida degradación de sus suelos, para lo que se deberá coordinar un proceso de implementación de linderos agroforestales en todas las zonas influencia con plantas nativas, creando de este modo cortinas vegetativas. En la comunidad de Cahuaji Alto se caracteriza por tener a más de los vientos un clima húmedo permanente, lo que genera mayor riesgo para la capa superficial del suelo por lo que las mitigaciones serían de aplicar de una forma inmediata. Se deberá tener en cuenta que los organismos de respuesta ante esta amenaza ha sido la comunidad debido a la frecuencia de los mismos y a que no se ha activado un COE por falta de capacitación a los líderes en los diferentes procesos y pasos para realizar dicha actividad.

SEQUIAS

La presencia de sequias dentro de la parroquia se presentan con más frecuencia en las comunidad de San Antonio de Chazo Bajo y en la cabecera parroquial, se presentan en los meses de junio a septiembre, dando como consecuencia el daño parcial de los cultivos para lo que se debería aplicar como medida de mitigación el control exhaustivo del agua, protección de las cuencas naturales y establecimiento de zonas de protección a los mismos, en la actualidad la primera respuesta la da los mismos comuneros. Se deberá destacar que la presencia de esta amenaza se dio el año 2008, y que a partir del mismo su presencia se ha dado en una menor escala.

ALERTA

En una emergencia volcánica, las autoridades, con asesoría de los técnicos, declaran las alertas para que la población y las entidades responsables adopten medidas de seguridad.

DEFORESTACIÓN

De los trabajos de campo en la parroquia en la amenaza correspondiente a deforestación, se puede evidenciar que las comunidades, se ha causado daños a las zonas de los bosques. Ante la gestión que se realice y aplique en el terreno se evidencia un proceso de mitigación agresivo al cambio climático a través del cuidado de paramos, incremento y protección de las zonas boscosas y reducción de afectaciones a la infraestructura de sus habitantes, sus cultivos y la tierra en si con la implementación de las cortinas vegetativas. Lo que genera la producción de oxígeno y reducción de CO₂ sin dejar de lado que el beneficio directo es para la población por cuanto se mantienen niveles productivos que permiten a parte de tener para el consumo en el núcleo familiar, para poder cubrir necesidades de la población cercana con productos sanos y de calidad. Además de la gran concientización por parte de sus autoridades hacia la población a la que dirige.

9.2 Seguimiento y Evaluación del PDOT

Estas estrategias permitirán una revisión permanente del proceso de implementación del PDOT para la toma de decisiones adecuadas y oportunas, eficiencia de los procesos, optimización de recursos y cumplimiento de metas, sobre la base de la información que genere el GAD.

Marco Normativo

La Constitución de la República del Ecuador (2008), artículo 227 establece “La administración pública constituye un servicio a la colectividad que se rige por los principios de eficacia, eficiencia, calidad, jerarquía, desconcentración, descentralización, coordinación, participación, planificación, transparencia y evaluación”

El Código Orgánico de Organización Territorial Autonomía y Descentralización (COOTAD), determina como una de las facultades y responsabilidades de los diferentes niveles de gobierno, la evaluación de

planes, programas y proyectos tendiendo siempre a la eficiencia y eficacia del gasto público, la transparencia, rendición de cuentas y el control social. El Código Orgánico de Planificación y Finanzas Públicas, artículo 50, establece que los gobiernos autónomos descentralizados deberán realizar un monitoreo periódico de las metas propuestas en sus planes y evaluarán su cumplimiento para establecer los correctivos o modificaciones que se requieran.

La Secretaría Nacional de Planificación en su Guía para la Formulación y Actualización de los Planes Parroquiales (2019), señala como un punto clave la identificación de Estrategias para el Seguimiento y Evaluación del PDOTs en la etapa de Modelo de Gestión.

Marco conceptual

Seguimiento: comprende la recolección y análisis de información con regularidad, para contribuir a la adopción oportuna y eficaz de decisiones, garantizar la responsabilidad y sentar las bases de la evaluación y el aprendizaje. Proporciona información para verificar la realización progresiva, física y financiera de las intervenciones, así como su avance y resultados, en el marco de la planificación para el desarrollo y el ordenamiento territorial, con el fin de retroalimentar las políticas públicas a nivel local y nacional.

Evaluación: consiste en la valoración objetiva de los efectos de las intervenciones o políticas públicas enmarcadas en los procesos de planificación del desarrollo y ordenamiento territorial, sobre la base de su situación actual, de la cual se desprenden juicios críticos sobre el diseño, ejecución u operación de sus estrategias e intervenciones, con la finalidad de identificar nudos críticos y establecer planes de acción.

Indicador: es una expresión matemática que sintetiza la información esencial relacionada con un fenómeno que ocurre en cierto momento y en un determinado espacio. Permite medir el cumplimiento de los objetivos y de las metas descritas en los Planes de Desarrollo

Metas: son estimaciones cuantitativas de lo que se busca alcanzar en un período definido, sean estos impactos, efectos o productos. Se definen en términos de cantidad, calidad y tiempo.

10. Proceso de seguimiento al PDOT

El propósito del modelo es medir la eficiencia de la aplicación del PDOT, en términos de tiempos, costos y metas, y obtener lecciones y recomendaciones relacionadas con el planeamiento y ejecución de proyectos. Se plantea la utilización de una matriz que permita el levantamiento de información cada determinado tiempo, de preferencia cada trimestre, y lo realizara el técnico de la Unidad de Planificación del Gad.

La matriz para el seguimiento y evaluación, comprende 8 puntos:

- **Alineación de los objetivos al PND:** en esta sección se detalla la planificación nacional en base al Plan Nacional “Toda una Vida” a través de los objetivos, metas y políticas a los cuales los objetivos estratégicos del PDOT del Gad se alinean.
- **La planificación territorial:** en esta sección de la matriz se detallara la planificación territorial, producto del trabajo realizado por el Gad, Información referente a cada uno de los componentes, objetivos estratégicos, la línea base, la meta, indicadores, los programas y proyectos. Esta fase permitirá tener el avance de cumplimiento de las metas de resultado propuestas.
- **El estado de los programas y proyectos:** en esta sección se detalla el estado de los programas y proyectos, si está ejecutado, no ejecutado o en proceso, el porcentaje de avance, así como los medios de verificación. Esta fase permitirá conocer el avance físico de los programas y proyectos.
- **Presupuesto:** en esta sesión se detallara el presupuesto utilizado por el proyecto, así como la partida presupuestaria

correspondiente. Esto permitirá conocer el avance presupuestario de los programas o proyectos planteados.

- **Explicaciones del porque no se ejecutó el proyecto:** en esta columna se detallara o se justificara por qué no se implementó el programa o proyecto, como base para el cambio a ajuste del proyecto.
- **Recursos económicos:** en esta sección se detalla el origen de los recursos, los mismos que pueden ser propios, producto de las transferencias del estado a los gobiernos seccionales, por créditos tanto reembolsables como no reembolsables, o por gestión con la cooperación internacional.

Observaciones: y finalmente una columna donde se detalla las observaciones de cada uno de los programas o proyectos, si lo presentaren, caso contrario quedaría en blanco.

11. ANEXOS

Anexo 1. Diagnostico financiero (análisis del PDOT vigente)

GOBIERNO AUTÓNOMO DESCENTRALIZADO DE LA PROVINCIA DE CHIMBORAZO					
DIRECCIÓN GENERAL DE GESTIÓN DE PLANIFICACIÓN ESTRATÉGICA					
UNIDAD DE GESTIÓN DE PLANIFICACIÓN TERRITORIAL E INSTITUCIONAL					
MATRIZ DE INGRESOS PARROQUIA SAN JOSE DE CHAZO					
Grupo	Descripción	Año 2017 t-3	Año 2018 t-2	Año 2019 t-1	Estimación
11	Impuestos				
13	Tasas y contribuciones	200	200	200	260
14	Venta de bienes y servicios				
17	Renta de inversiones y multas				
18	Transferencias y donaciones corrientes	159528.60	159528.60	159528.60	159528.60
19	Otros ingresos				
24	Venta de activos no financieros				
27	Recuperación de inversiones				
28	Transferencias y donaciones corrientes	4949.25	4949.25	4949.25	4949.25
36	Financiamiento público				
	Saldos disponibles	19935.8	30349.36	11624.05	20000
38	Cuentas pendientes por cobrar				
Total, ingresos		184613.65	195027.21	176301.9	
FUENTE: Taller Participativo Parroquia San José de Chazo (Agosto 2019)					
ELABORADO POR: Comisión Técnica de Planificación Provincial					

DIRECCIÓN GENERAL DE GESTIÓN DE PLANIFICACIÓN ESTRATÉGICA					
UNIDAD DE GESTIÓN DE PLANIFICACIÓN TERRITORIAL E INSTITUCIONAL					
MATRIZ DE GASTOS PARROQUIA SAN JOSE DE CHAZO					
Grupo	Descripción	Año 2017 t-3	Año 2018 t-2	Año 2019 t-1	Estimación
51	Gastos en personal	3617.36	3617.36	3416.3	3617.36
53	Bienes y servicios de consumo	10000	10000	10000	10000
56	Gastos financieros	3010	3010	3015	22000

57	Otros gastos corrientes	7766.75	6000	8000	10000
71	Gastos en personal para inversión	2343.87	2343.87	2404.93	2404.93
73	Bienes y servicios para inversión	35000	35000	35000	38000
75	Obras públicas	20000	20000	20000	
77	Otros gastos de inversión				10000
78	Transferencia y donaciones para inversión				
84	Bienes de larga duración	95375.69	95375.69	95375.69	95375.69
96	Amortización de la deuda pública	7500	5500	2266.67	155000
98	Pasivo circulante				
Total gastos		184613.65	180846.22	179478.59	346397.98
FUENTE: Taller Participativo Parroquia San José de Chazo (Agosto 2019)					
ELABORADO POR: Comisión Técnica de Planificación Provincial					

Tabla No. 69.- Propuesta de proyectos de competencias exclusivas y concurrentes esto es anexo

MATRIZ DE PROPUESTA DE PROYECTOS DE COMPETENCIAS EXCLUSIVAS Y CONCURRENTES							
Componentes	Acciones	Programa propuesto	Proyecto propuesto	Presupuesto Referencial (¿Cuánto Cuesta?)	Tipo de Financiamiento (Incluir Valores Referenciales)		
					Recursos Propios del GAD	Recursos Externos	Propios y Externos (Combinado)
Biofísico Ambiental	Implementar campañas de forestación	Programa de Gestión Ambiental	Implementación de buenas prácticas agrícolas para reducir la contaminación de uso de químicos	\$ 15.000	\$ 2.000	\$ 13.000	\$15.000
	Concientizar a la población en conservación ambiental						
	Sistemas para mejorar el abastecimiento del agua		Desarrollo forestal agroecológico	\$ 5.000	\$ 1.000	\$ 4.000	\$5.000
	Realizar campañas de reforestación						

	Realizar campañas de concientización para la no contaminación de suelos						
Socio Cultural	Gestionar la implementación de docentes	Familia Saludable	Construcción y mantenimiento de espacios públicos	\$ 77.000	\$ 50.000	\$ 27.000	\$77.000
	Gestionar la intervención de medios especialistas en la Parroquia San José de Chazo		Implementación de baterías sanitarias	\$ 3.000	\$ 3.000		\$3.000
	difundir las costumbres y tradiciones		Fortalecimiento del entorno familiar (desnutrición, alcoholismo, migración)	\$ 10.000	\$ 5.000	\$ 5.000	\$10.000
	Capacitar a las organizaciones en diferentes áreas Sociales						

Componentes	Acciones	Programa propuesto	Proyecto propuesto	Presupuesto Referencial (¿Cuánto Cuesta?)	Tipo de Financiamiento (Incluir Valores Referenciales)		
					Recursos Propios del GAD	Recursos Externos	Propios y Externos (Combinado)
Económico Productivo	Gestionar con el MAG capacitaciones técnicas para los agricultores	Fomento agro productivo y ecológico	Soberanía alimentaria con la implementación de granjas agroecológicas	\$ 30.000	\$ 10.000	\$ 20.000	\$30.000
	gestionar Capacitaciones Técnicas sobre producción agropecuaria		Fortalecimiento de la asociatividad de los productores de maíz para el ingreso de la semilla	\$ 15.000		\$ 15.000	\$15.000

			certificada a nuevos nichos de mercado				
	incentivar el cultivo de productos de manera ecológica		Fomentar la producción de frutales con variedades mejoradas y comercio con valor agregado	\$ 45.000	\$ 10.000	\$ 35.000	\$45.000
	Gestionar con otros mercados para que los precios sean mejores						
	Gestionar la legalización de las sentencias de agua en lo que se refiera a riego		Implementación de micro reservorios familiares	\$214.000	\$50.000	\$164.000	\$214.000
Asentamientos Humanos que Incluye Movilidad, Energía y Telecomunicaciones	Gestionar con los Ministerios para que se ejecuten estos programas de una manera urgente	Acceso a servicios básicos	Elaboración de un estudio de factibilidad para el alcantarillado en las dos comunidades Chazo Bajo y Cahuaji Alto	\$30.000		\$30.000	\$30.000
			Elaboración de un estudio de factibilidad para la rehabilitación del servicio de alcantarillado en la cabecera parroquial	\$50.000		\$50.000	\$50.000
	Gestionar con las operadoras que brindan este servicio que mejoren la señal		Elaboración de un estudio de factibilidad para el tratamiento y manejo de las aguas residuales en la	\$20.000		\$20.000	\$20.000

			cabecera parroquial				
	mejorar los equipos de alumbrado eléctrico	Acceso a movilidad, conectividad y riego	Clasificación, recolección y reciclaje de basura		\$10.000	\$10.000	\$10.000
	Gestionar el mantenimiento y el mejoramiento del sistema vial en la Parroquia		Conexión inalámbrica de internet para la población estudiantil	\$10.000		\$10.000	\$10.000
			Mantenimiento de vías rurales	160.000	160.000		\$160.000
Componentes	Acciones	Programa a propuesta	Proyecto propuesto	Presupuesto Referencial (¿Cuánto Cuesta?)	Tipo de Financiamiento (Incluir Valores Referenciales)		
					Recursos Propios del GAD	Recursos Externos	Propios y Externos (Combinado)
Político Institucional	Gestionar capacitaciones para los integrantes del GAD	Seguridad Institucional	Contratación de un funcionario para que brinde el mantenimiento de los espacios públicos de la Parroquia	\$ 24.000	\$ 24.000		\$24.000
	Gestionar capacitaciones sobre Seguridad y salud ocupacional		Fortalecimiento al equipo del GAD Parroquial en temas de Planificación, Gestión Y toma de decisiones	\$ 5.000	\$ 2.000	\$ 3.000	\$5.000

Fuente: Taller participativo parroquia San José de Chazo

Elaborado por: Equipo de técnico del GAD parroquial de San José de Chazo y GADPCH 1019

Anexo 2. Componentes para el análisis del diagnóstico Estratégico

Anexos 3. Actas de aprobación del PDOT

